Ayuntamiento de LOS MOLINOS

Comunidad de Madrid

www.ayuntamiento-losmolinos.es

infoturismo@ayuntamiento-losmolinos.es

91 85510 13 - 91 85514 42

Ruta de las Dehesas de Los Molinos



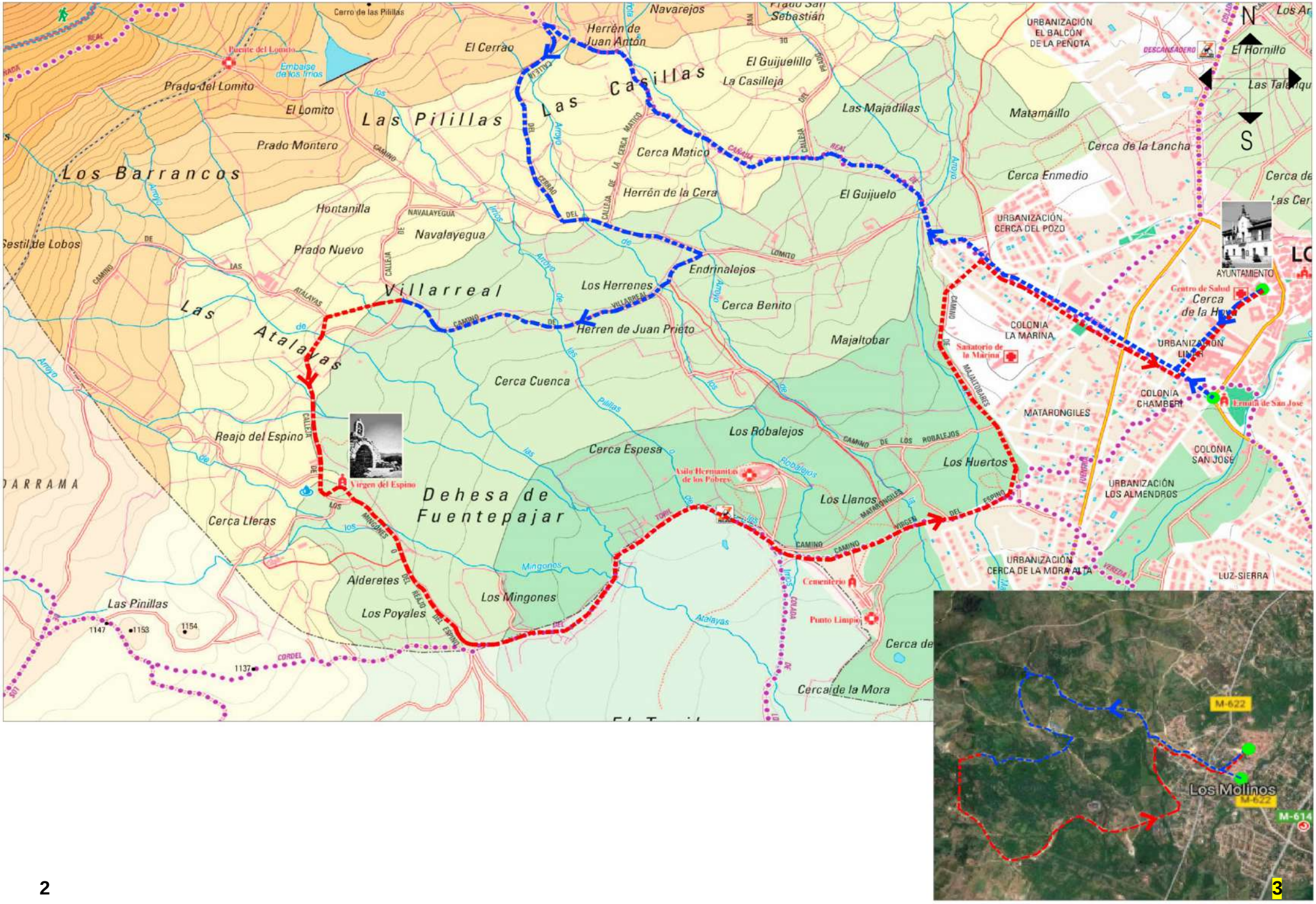
Cerro de las Pilillas
Navarejos
Prado San Sebastián
Herrén de Juan Antón
El Cerrao
Puente del Lomito
Embalse de los Irios
Prado del Lomito
El Lomito
Las Pilillas
Las Casillas
El Guijuelillo
La Casilleja
Las Majadillas
Matamaillo
Prado Montero
Los Barrancos
Cerca Matico
Cerca de la Lancha
Cerca Enmedio
Herrén de la Cera
El Guijuelo
Hontanilla
Navalayegua
Prado Nuevo
Endrinalejos
Los Herrenes
Villarreal
Cerca Benito
Herren de Juan Prieto
Las Atalayas
Majaltobar
Cerca Cuenca
Reajo del Espino
Virgen del Espino
Los Robalejos
Cerca Espesa
Los Huertos
Dehesa de Fuentepajar
Los Llanos
Cerca Lleras
Alderetes
Los Mingones
Las Pinillas
Los Poyales
Cerca de la Mora
Punto Limpio
Cementerio
Asilo Hermanitas de los Pobres
URBANIZACIÓN EL BALCÓN DE LA PEÑOTA
El Hornillo
Las Talanquera
N
S
URBANIZACIÓN CERCA DEL POZO
AYUNTAMIENTO
Centro de Salud
Cerca de la Hoya
COLONIA LA MARINA
Sanatorio de la Marina
URBANIZACIÓN LIDER
COLONIA CHAMBERI
Ermita de San José
MATARONGILES
COLONIA SAN JOSÉ
URBANIZACIÓN LOS ALMENDROS
URBANIZACIÓN CERCA DE LA MORA ALTA
LUZ-SIERRA
Los Molinos
M-622
M-614

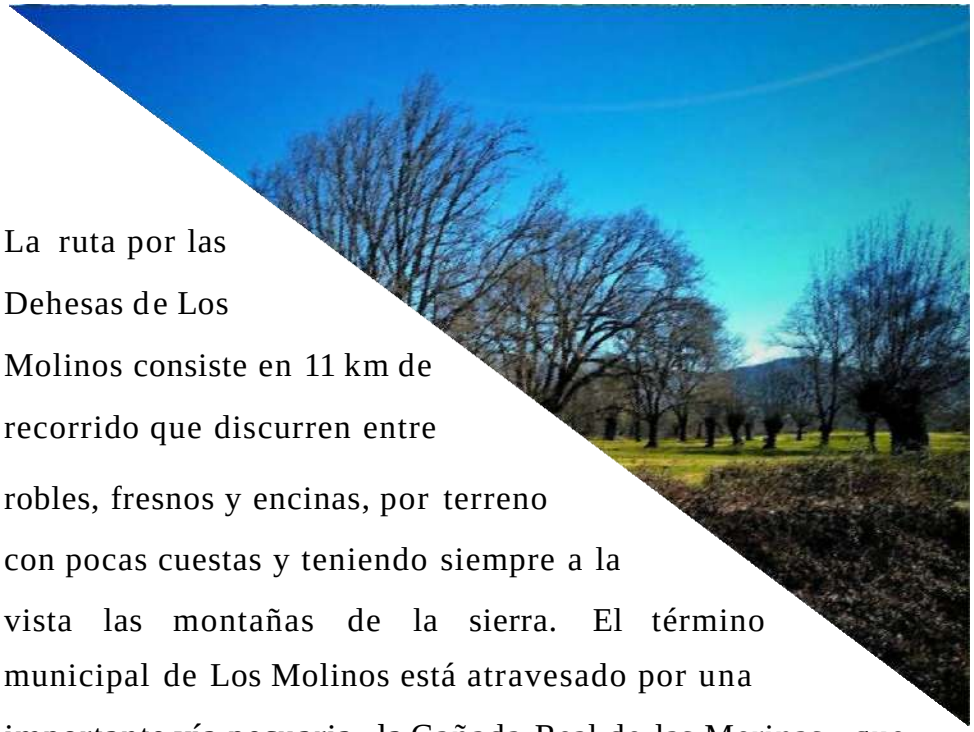

La ruta por las Dehesas de Los Molinos consiste en 11 km de recorrido que discurren entre robles, fresnos y encinas, por terreno con pocas cuestas y teniendo siempre a la vista las montañas de la sierra. El término municipal de Los Molinos está atravesado por una importante vía pecuaria, la Cañada Real de las Merinas, que entra desde el sureste, atraviesa el núcleo urbano y se dirige al ahora llamado Collado del Arcipreste. Esta cañada atraviesa el municipio con dos nombres: la avenida de la Cañada Real, que parte desde la capilla de San José hacia el sureste; y la calle Calvario, que se dirige hacia el noroeste. La ruta se divide en dos tramos:

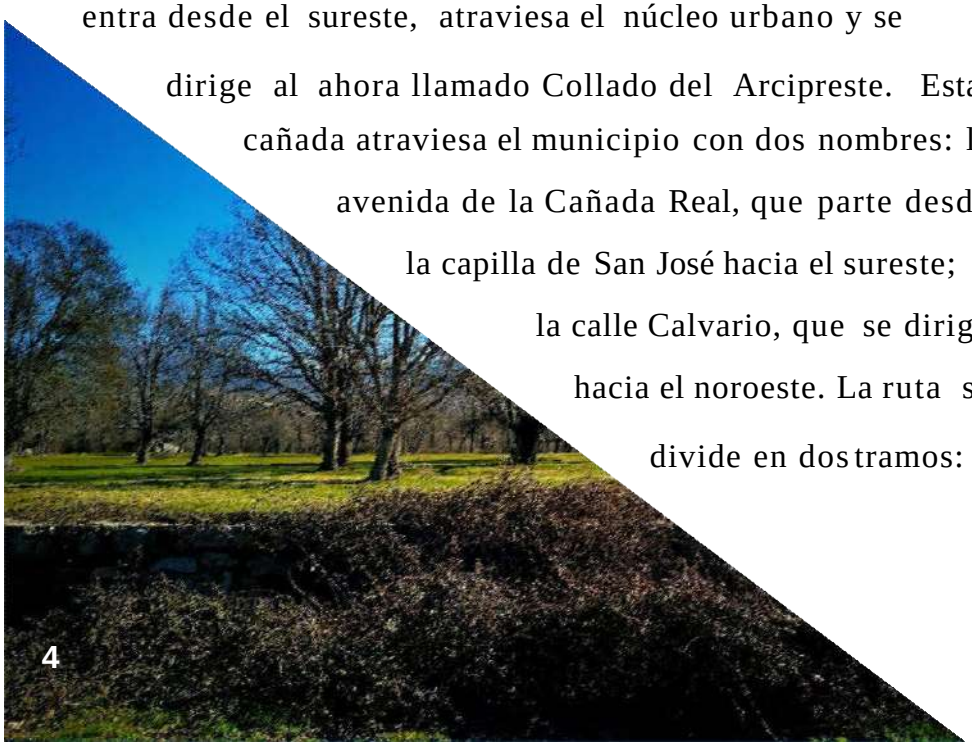

Distancia	11 km
Señalización	Magenta
Recorrido	Calle del Calvario, Cañada Real de las Merinas, Las Pilillas, Navalayegua, cerca de Benito, ermita de la Virgen del Espino, cordel del Toril, paseo de los Transeúntes, capilla de San José.
Puntos de interés	Cañada Real de las Merinas, dehesas con ganado, fresnedas, ermita de la Virgen del Espino
Descansadero	Fuente del Arca
Circular:	Sí
Apta para niños:	Sí

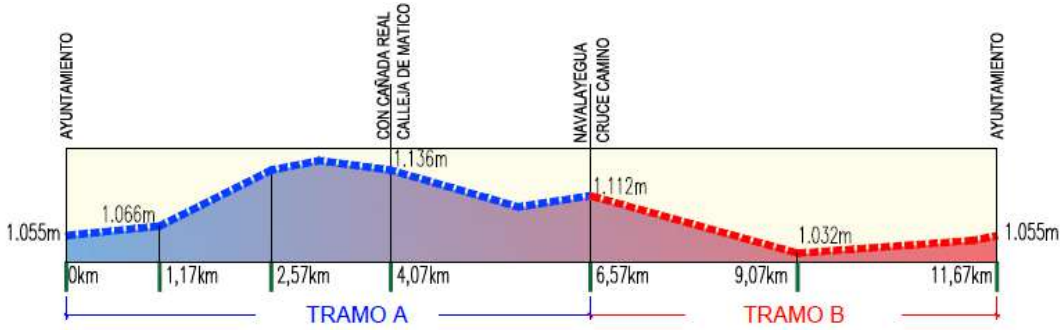

TRAMOS	A	B	Total
Distancia parcial (km)	6,9	4,1	11
Distancia acumulada (km)	6,9	11	
Tiempo parcial (min)	6,9	4,1	110
Tiempo acumulado (min)	6,9	110	
Dificultad	Baja	Baja	

TRAMO A

Salimos de la plaza del ayuntamiento en dirección a la calle Dalias. Al llegar a la Cañada Real de las Merinas (llamada ahora calle del Calvario) giramos a la derecha y continuamos hasta dejar a la izquierda las últimas casas (actualmente la calle se llama Cerrillo de la Guerra). El camino hace una curva hacia la derecha y baja una cuesta para atravesar el arroyo Majaltobares, tras el cual la cañada queda delimitada a ambos lados por cercas de piedra que cierran fincas ganaderas en las que predominan los fresnos. En el margen izquierdo observamos varios depósitos del Canal de Isabel II y al pasar junto al segundo de ellos, la vía se estrecha durante un tramo y vuelve a su anchura normal tras cruzar el arroyo de La Peñota, situado a 3 km de nuestro punto de salida. Llegamos a un espacio abierto, libre de árboles y con una pradera y anuestra derecha encontramos La Peñota y vemos muy cerca la vía del tren. Aquí abandonamos la cañada y tomamos el camino que sale a la izquierda, bajando hacia el sur cada vez con menos pendiente.



Después de 800 m, nuestro camino se acaba al llegar perpendicularmente a otro. Nos encontramos en la gran pradera de Villarreal. Tomamos el camino hacia la izquierda, pasando junto a una granja de grandes proporciones. A medio kilómetro de Villarreal llegamos a otro camino que cruza el nuestro en oblicuo y en este punto acabamos el tramo A. Hemos escogido este bonito lugar como fin de tramo porque a él se puede acceder fácilmente en coche y porque, de esta forma, se pueden cerrar los dos tramos, pudiéndolos realizar como si fueran rutas independientes.

TRAMO B

Desde el cruce en el que hemos acabado el tramo A, cogemos el camino en dirección suroeste (a la derecha), y 100 metros más adelante llegamos a una bifurcación, tomando de nuevo el camino de la derecha señalizado por un cartel que conduce a un centro de hípica.

Tras 1,3 km desde este punto de salida llegamos a una gran pradera. Después de atravesarla, nos encontramos con un camino que seguiremos hacia la izquierda. A partir de este momento, veremos en las fincas, de ambos lados de nuestro camino, varias edificaciones para caballos y para sus cuidadores y jinetes. Más adelante, tras 800 m, llegamos a una dehesa en la que se encuentra la ermita

de la Virgen del Espino, en cuyo honor se celebra una romería el 15 de agosto.

Continuando nuestro camino, 700 metros más adelante, veremos a la derecha un portillo. En este momento, nuestro camino para volver a Los Molinos es una vía pecuaria llamada Cordel del Toril, que discurre entre preciosas dehesas. Tan solo 200 metros más adelante, tendremos que cruzar otro portillo, pasado el cual dejaremos a la izquierda la finca del convento de las Hermanitas de los Pobres. Continuamos por este camino ya asfaltado hasta llegar a las primeras casas de Los Molinos, pudiendo volver al punto de partida siguiendo el paseo de los Transeúntes, que bordea el núcleo urbano, y regresando a la plaza del ayuntamiento por las calles Calvario y Dalias.