Los Molinos a la mitad de su historia

Término municipal de Los Molinos y alrededores.

LOS MOLINOS A LA MITAD DE SU HISTORIA. 1750. DATOS CATASTRO MARQUÉS DE LA ENSENADA

MARCO GEOGRÁFICO

MARCO HISTORICO.

Etapa fundacional Baja Edad Media

Consolidación bajo los Austrias

Estabilización siglo XVIII

Ordenamiento fiscal. Catastro Marqués de la Ensenada 1750

Contenido del Catastro

- Respuestas Generales
- Bienes de Legos
- Bienes Propios
- Bienes de la Iglesia
- Impuestos Duquesa del Infantado
- Demografía, tamaño familia, oficios
- Distribución de la riqueza

CONCLUSIONES

LOS MOLINOS A LA MITAD DE SU HISTORIA. 1750. DATOS CATASTRO MARQUÉS DE LA ENSENADA

MARCO Y CONDICIONAMIENTOS GEOGRÁFICOS, CLIMA Y USOS DEL SUELO

19.8 km2, Altitudes entre 1945 mts La Peñota. 1560 Peña el Cuervo, 1350 La Golondrina, 1150 Límite Collado Mediano, 1060-1000 mts cauce río.

30% del termino por encima de los 1250. Clima extemado, Pluviometria 700-900 l/m2/año

Suelos poco evolucionados, adecuados a pastizales, bajos rendimientos en cereales

MARCO HISTORICO. CRUCE DE CAMINOS DE LA SIERRA

Puerto del Guadarrama: Camino medieval , Puerto de Valhatome, Cañada Real Leonesa, Paso de las Aguardenterias, Carretera de Castilla

Puerto de la Fuenfria: Calzada Romana

Camino Viejo de Segovia, Camino Valsain,

Caminos Reales Borbónicos. El Escorial-La Granja

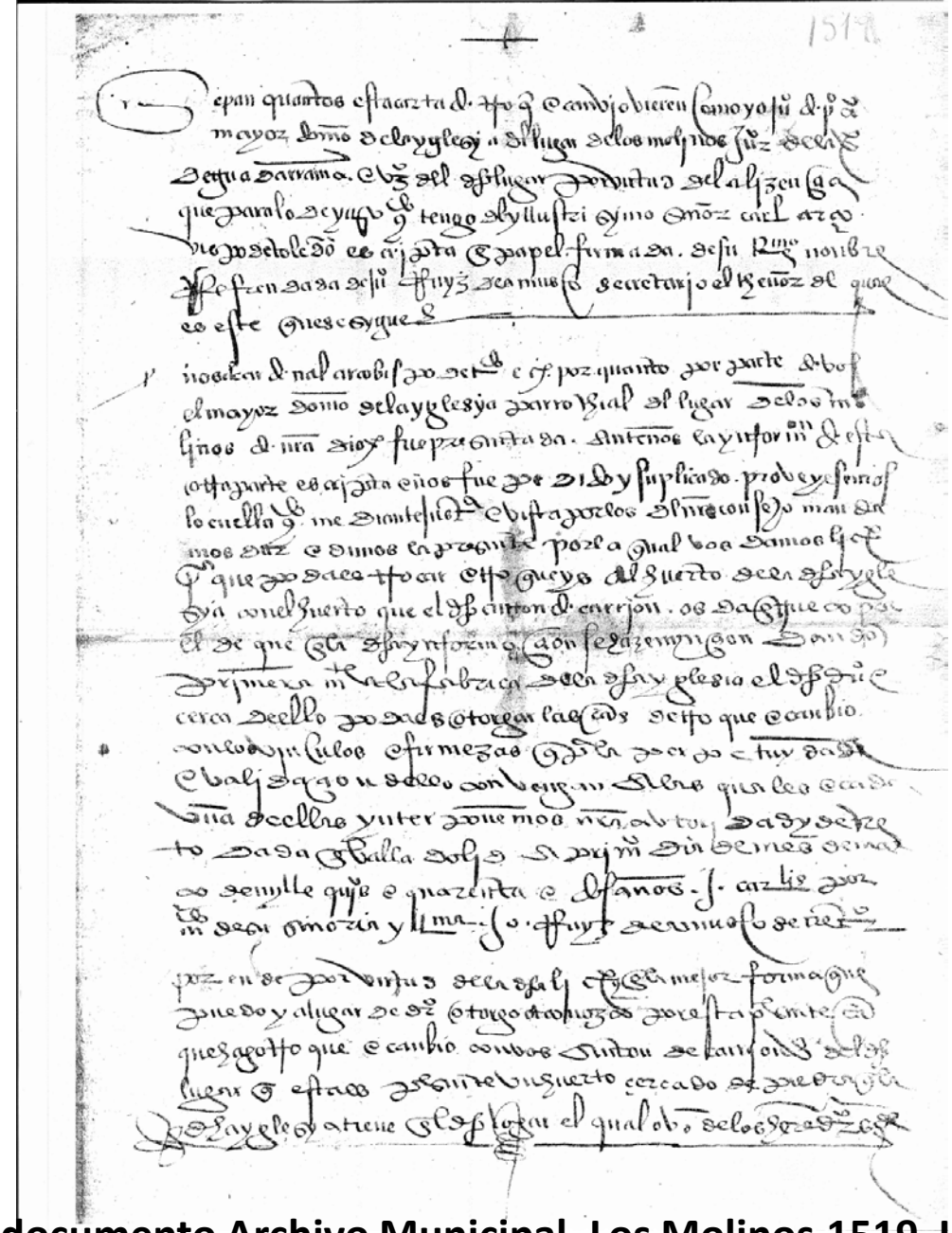

Primer documento Archivo Municipal. Los Molinos.1519 Intercambio de fincas Barrio de La Fragua, Antonio Lopez- A. Carrión

Carta de Concordia entre Guadarrama y Los Molinos para el aprovechamiento en común de los ejidos de ambos pueblos. 1588.

Transcripción:

Sepan quantos esta carta de poder vieren como nos el conçejo, justiçia e regimiento del lugar de Los Molinos, aldea e jurisdcçión de la villa de Guadarrama. Estando juntos en conçejo público a boz de campana tanyda, según lo tenemos de uso e costumbre de nos juntar, especialmente Juan de Muñoz, alcalde, y Pedro Binadero, regidor, Juan Castaño, procurador, Françisco Monasterio, escribano del ayuntamiento, Pedro Bravo, Juan Bravo, el viejo, Juan de Carrión e Pedro Dávila, Rodrigo Herranz, Pedro Muñoz, el viejo, Esteban Herranz, Juan Bravo, el moço, Juan Truxillo. Juan de Muñoz, el moço, Juan Martín, Juan Herranz el viejo, Tomás Carralón, Gerónimo Binadero, Juan Hernán, el viejo, Miguel de Montalvo del Zerrillo, Francisco Martín, Francisco Monasterio, el viejo, Miguel Texedor, Blas Carralón, Juan de Orcim, Juan de la Fuente, Pedro de Encabo; Francisco García, Pedro Herranz, Bartolomé Montalvo, Pedro de la Fuente, Andrés Binadero, Juan Borreguero, el viejo, Andrés Montalvo, Francisco Pascual, Juan García de Carrión, Miguel de Montalvo, Francisco Benito, Alonso Herrería, Juan de Muñoz e Pedro de Muñoz, Juan de Montalvo, Miguel Herranz. Todos veçinos del dicho lugar de Los Molinos por nos mismos y por los demás veçinos del dicho lugar e conçejo, por los quales e por cada uno dellos prestamos "caucion de rrato grato adjudicato solbendo" y nos obligamos que estaran e pasaran por todo lo que en esta carta de poder será contenydo y no yrán ni bernán contra ella ni contra cossa alguna ni parte della ni lo que por birtud della se hiçiere agora ni en tiempo alguno ni por alguna manera so expresa obligaçión que para ello açemos de nuestras personas e bienes propios e rentas deste cocçejo que para ello obligamos. Otorgamos y conoçemos por esta presente carta que damos y otorgamos todo nuestro poder cumplido, libre, llenero e bastante, según que nos e cada uno de nos le a y tiene...

Carta de Concordia Los Molinos-Guadarrama 1588

CONDICIONAMIENTOS HISTORICOS)

- Población asentada a los largo de los siglos XII-XIII

-Inclusión en el Real de Manzanares tras las disputas Segovia- Madrid , a partir de la reconquista Toledo- Madrid(1085-1086)

- Concesión Segovia 1109 Alfonso VI

- Concesión Madrid 1126 Alfonso VII

-Fernando III 1247 toma posesión como territorio Real, Real de Manzanares

-Alfonso X. 1287 Mancomunidad Segovia- Madrid

-Juan I (1383) cede a Pedro Gonzalez de Mendoza su mayordomo

-En la relación de 21 lugares aparece Los Molinos

- Reyes Católicos 1475. Conceden el título de Duque del Infantado a los Hurtado de Mendoza, entre cuyas posesiones estará el Real de Manzanares hasta la abolición del régimen de señoríos , primer tercio siglo XVIII

-Inclusión inicial provincia Guadalajara, incorporación a la de Madrid , ordenamiento provincial de Javier de Burgos (1830)

CONDICIONAMIENTOS HISTÓRICOS (II)

-Dependencia clave de la cercanía a Madrid y los Reales Sitios

-Palacio de Valsaín 1552-62 Felipe II

-Construcción del Monasterio de El Escorial 1563-1584 (Juan de Herrera)

-Real Sitio de La Granja (comienzos siglo XVIII)

- Construcción carretera Puerto Guadarrama (1749)

-Construcción Palacio Real de Madrid 1738-1790 (Juvara-Sachetti)

-Construcción vía ferrocarril Madrid-Segovia- Medina del Campo (1886)

-Expansión del uso veraniego y residencial

-Desaparición progresiva usos agrícolas y ganaderos (posguerra, mediados siglo XX)

- Conversión residencia temporal a fija (1990-

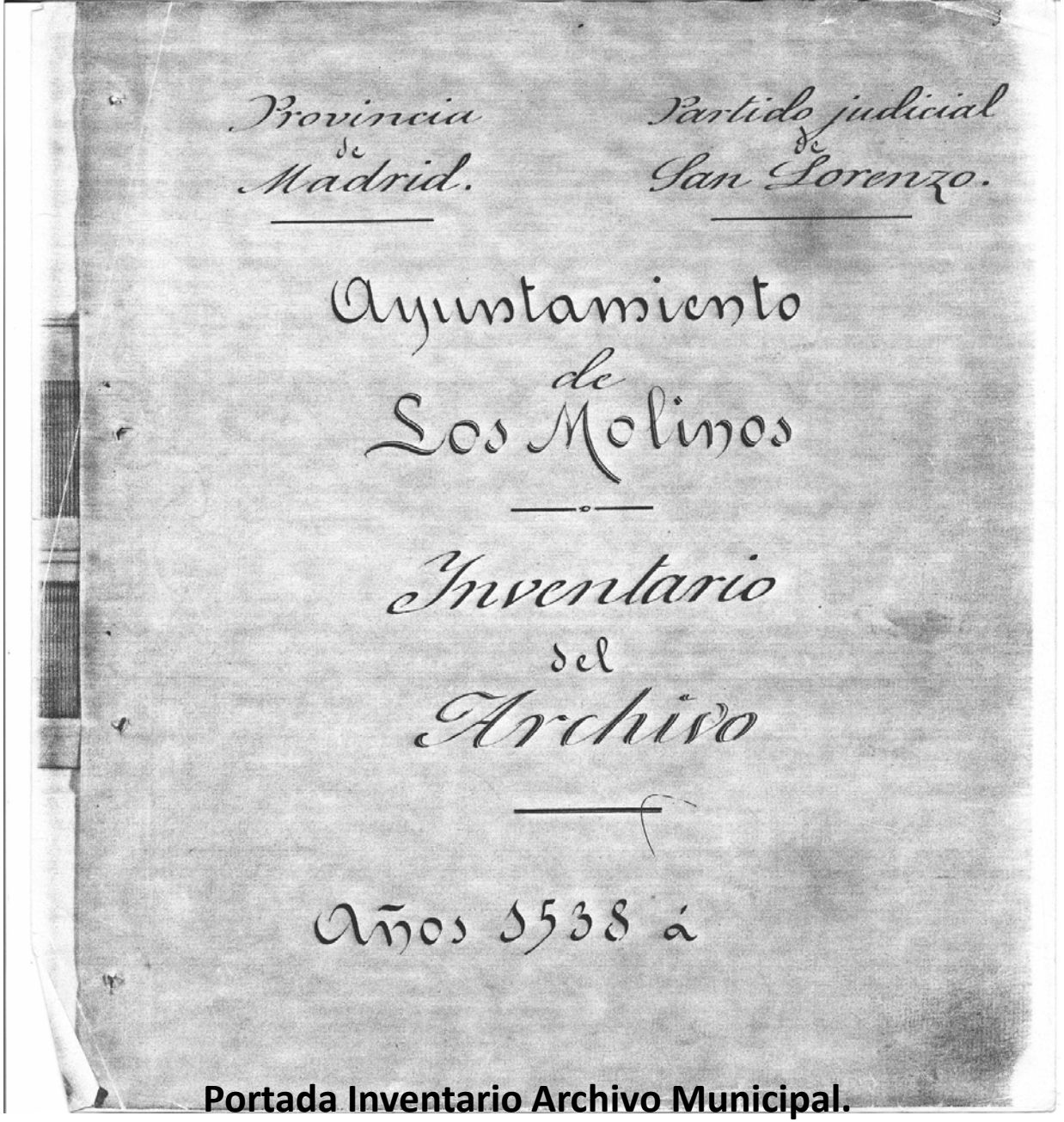

Portada Inventario Archivo Municipal.
(Compilado por el Secretario Municipal . J. Fco. Vecino 1538-1898)
3.500 legajos. 35-40.000 páginas

RELACIÓN DE APELLIDOS

1588		1751				1818	
Benito	1	Alonso	3	Herranz	2	Alonso	1
Binadero	2	Allas	1	Lázaro	1	Andrés	1
Borreguer	1	Alvarez	1	Lorenzo	1	Benito	3
Bravo	3	Aparicio	1	Madrid	1	Borregón	1
Carralón	2	Ayllón	1	Martin	10	Cardeña	1
Carrión	1	Barrero	1	Martin Maja	1	Cardiel	1
Castaño	1	Benito	5	Mendez	1	Fernandez	1
Davila	1	Bravo	3	Miguel	1	Garcia	1
De la Fuen	2	Cabrera	1	Mimgo	1	Garcia Ben	1
Garcia.carr	1	Candelero	2	Molero	2	Garcia de l	1
Garcia	1	Carrasco	1	Montalvo	2	Hernandez	2
Hernan	1	Chibato	1	Montero	8	Herrero	2
Herranz	5	Cordero	4	Navas	2	Lopez	1
Herrería	1	Corral	1	Nevado	2	Martin-Maja	1
Martin	2	Elvira	2	Pajares	3	Martin	5
Monasterio	2	Esteban	1	Perez	2	Miguel	1
Montalvo	5	Escuraña	1	Piñuela	2	Miranda	1
Muñoz	4	Fernandez	3	Prieto	1	Molero	1
Orcim	1	De la Fuen	1	Ramiro	1	Montalvo	1
Texedor	1	De la Iguera		Robledano	1	Montero	3
Truxillo	1	Garcia Car	1	Rubio	1	Morales	1
Total	39	Garcia	2	Rubio de la Mata		Nevado	1
		Garcia Bav	1	Salvador	1	Nieto	1
		Girón	1	Santos	2	Otero	1
		Gomez	1	Sanchez	4	Piñuela	2
		Gonzalez	6	Valle	1	Prieto	3
		Ibañez	1	Yanguas	1	Sanchez	4
		Jaque	1			Soto	1
		Hernandez	2			Tomás	1
				Total	55	Total	45
1588		1751				1818	
Cabezas familia hombres,propietarios		Cabezas familia y parejas				Cabezas familia hombres,propietarios	

Provincia de Madrid.

Partido judicial de San Lorenzo.

Juzgado municipal de Los Molinos.

Inventario del Archivo.

Julio 1883
Cura Egaña / Ft. Paga 1755

Escudo inicial de Los Molinos 1588 (Sello Seco)

ALCALDIA CONSTITUCIONAL
VALLE HERMOSO

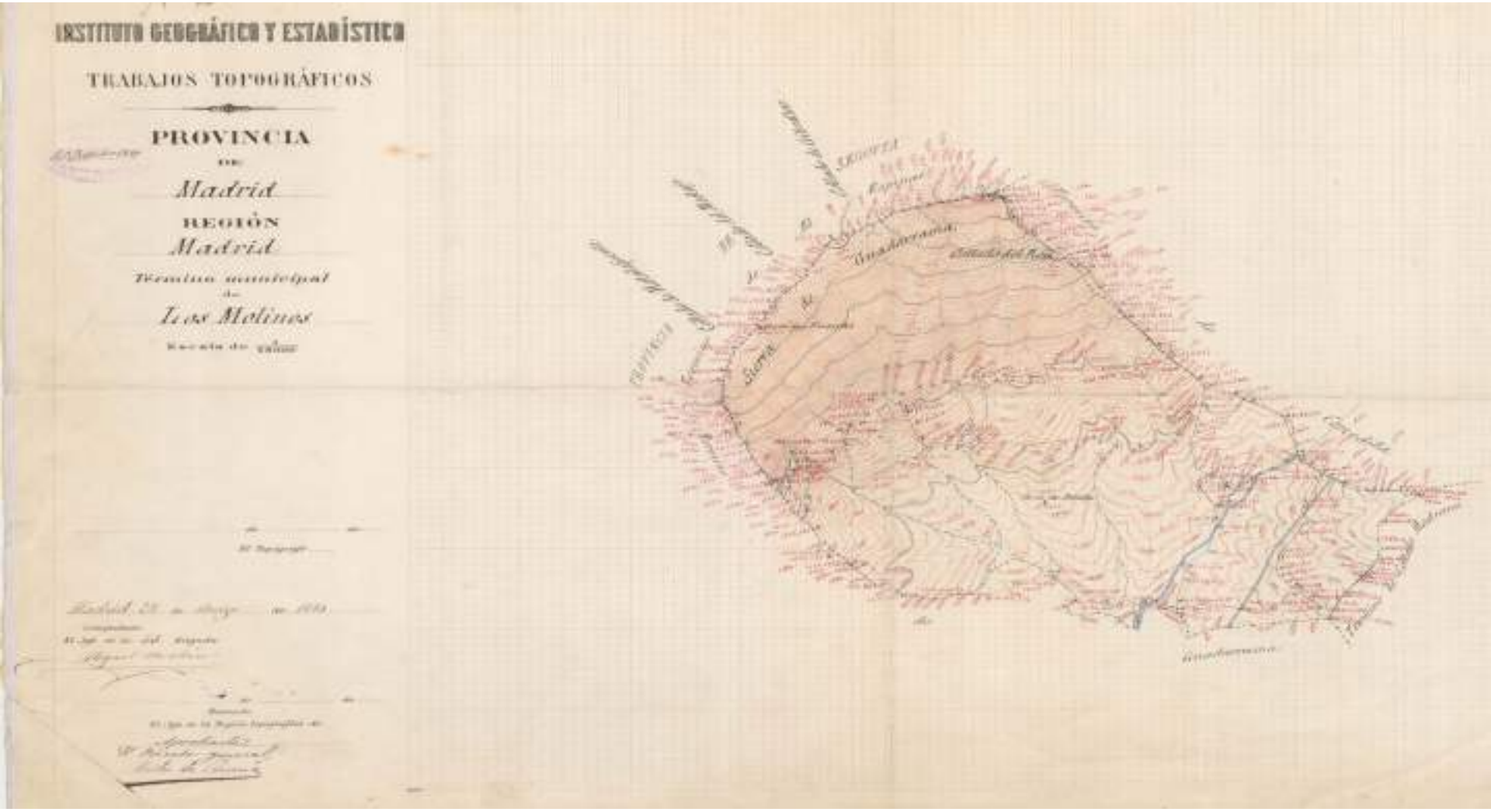

Primer Borrador Plano 1/50.000.Dibujado a mano. 1874

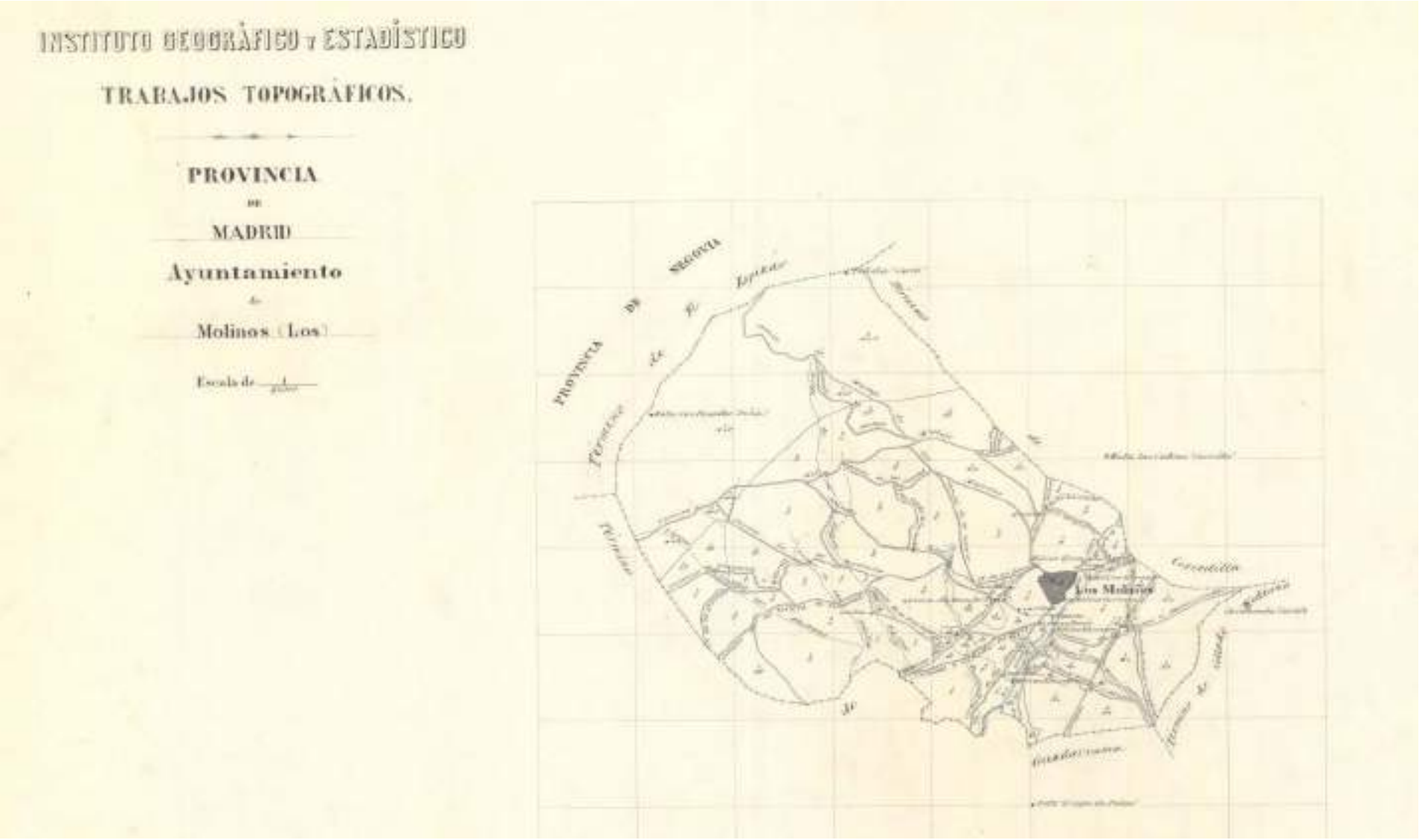

Plano Catastral 1874

LOS MOLINOS EN EL REINADO DE FELIPE

Plano de España época Felipe II

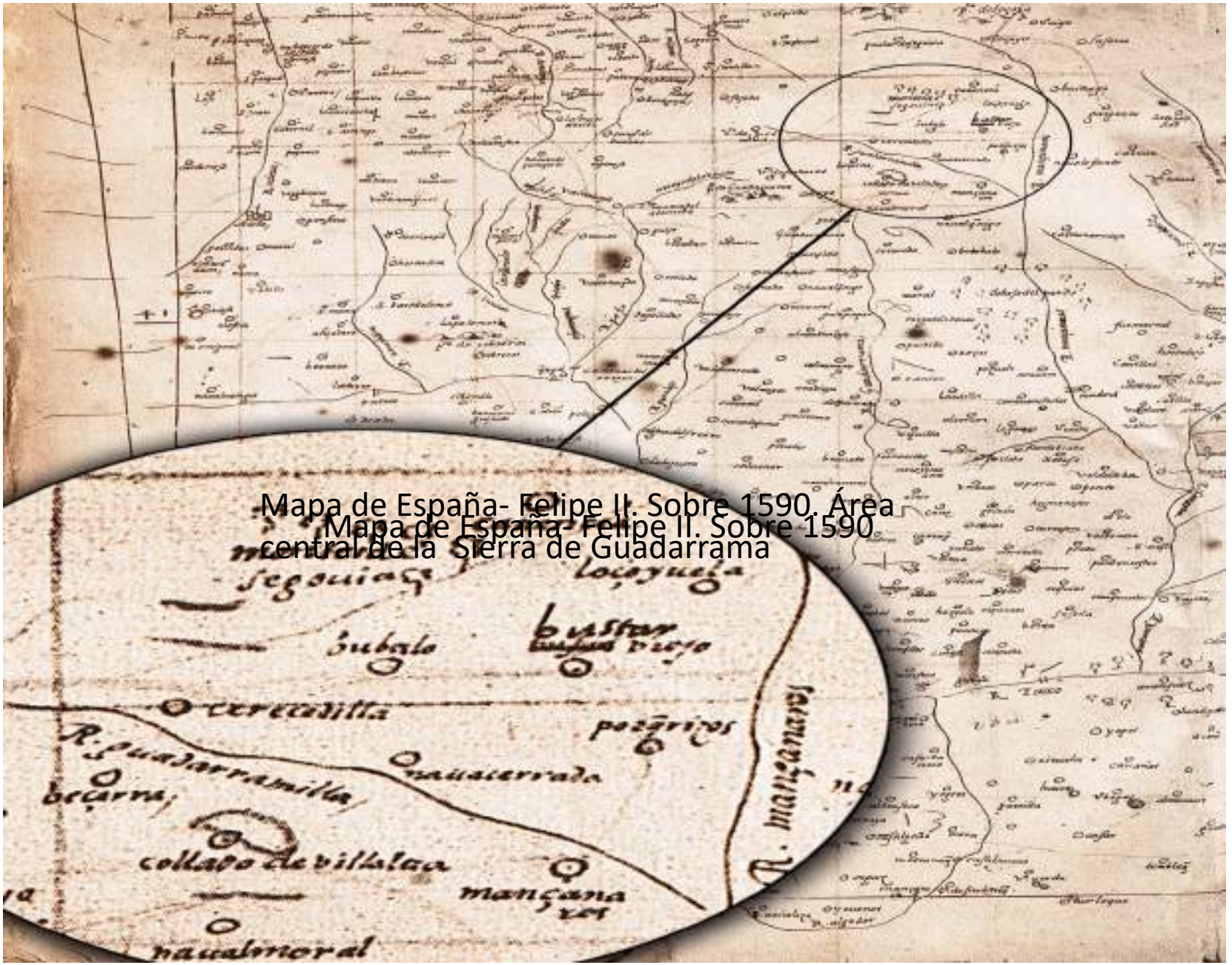

Mapa de España- Felipe II. Sobre 1590. Área central de la Sierra de Guadarrama

Mapa de España- Felipe II. Sobre 1590

Mapa de España Felipe II. Área central de la Sierra de Guadarrama

Vista de Madrid. 1560 Antón de Wyngarde

La Villa de Madrid Corte de los Reyes Católicos de Espanna

F. de Witt, 1635. Museo Municipal de Madrid.

Plano de Madrid. F. de Witt. 1635

Vista del Palacio de Valsain

Anónimo, s. XVII. Instituto Valencia de Don Juan, Madrid.



Palacio de Valsaín . Vista siglo XVII

Casa de El Campillo a mediados siglo XVII



Construcción del Monasterio de El Escorial. 1570. atribuido a Juan de Herrera

- **EL REINADO DE FERNANDO VI**
- **1746-1759**

Fernando VI- Barbara de Braganza 1746-1758

Reinado de Fenando VI y Barbara de Braganza 1744-1759

“ Reinado de la Paz”

Desarrollo de políticas de despotismo ilustrado

-Renovación Cultural , Educativa y Universitaria

-Reales Asociaciones de Amigos de el País

-Inquisición

, **-Comunicaciones Red de Caminos Reales**

-Reales Fábricas

-Construcción Naval

-Condicionamientos económicos, crisis comercio Indias, fin del Monopolio de Sevilla y Cádiz

-Intentos renovación sistema fiscal (ordenación propiedad de la tierra, regímenes de señorío , mayorazgo y manos muertas, Mesta

-Contribución Única

-Desequilibrios financieros

-Derroche de la Monarquía absoluta. Reales Sitios y Palacios en plena crisis

Los Molinos incluído entre los 8 municipios suministradores de madera para el Palacio Real

Aporte de materiales para las obras de urbanización de Madrid

PROVINCIA DE

Mapa del Marqués de la Ensenada 1744

Construcción carretera de Castilla. Puerto de Guadarrama. F. Nagle 1759

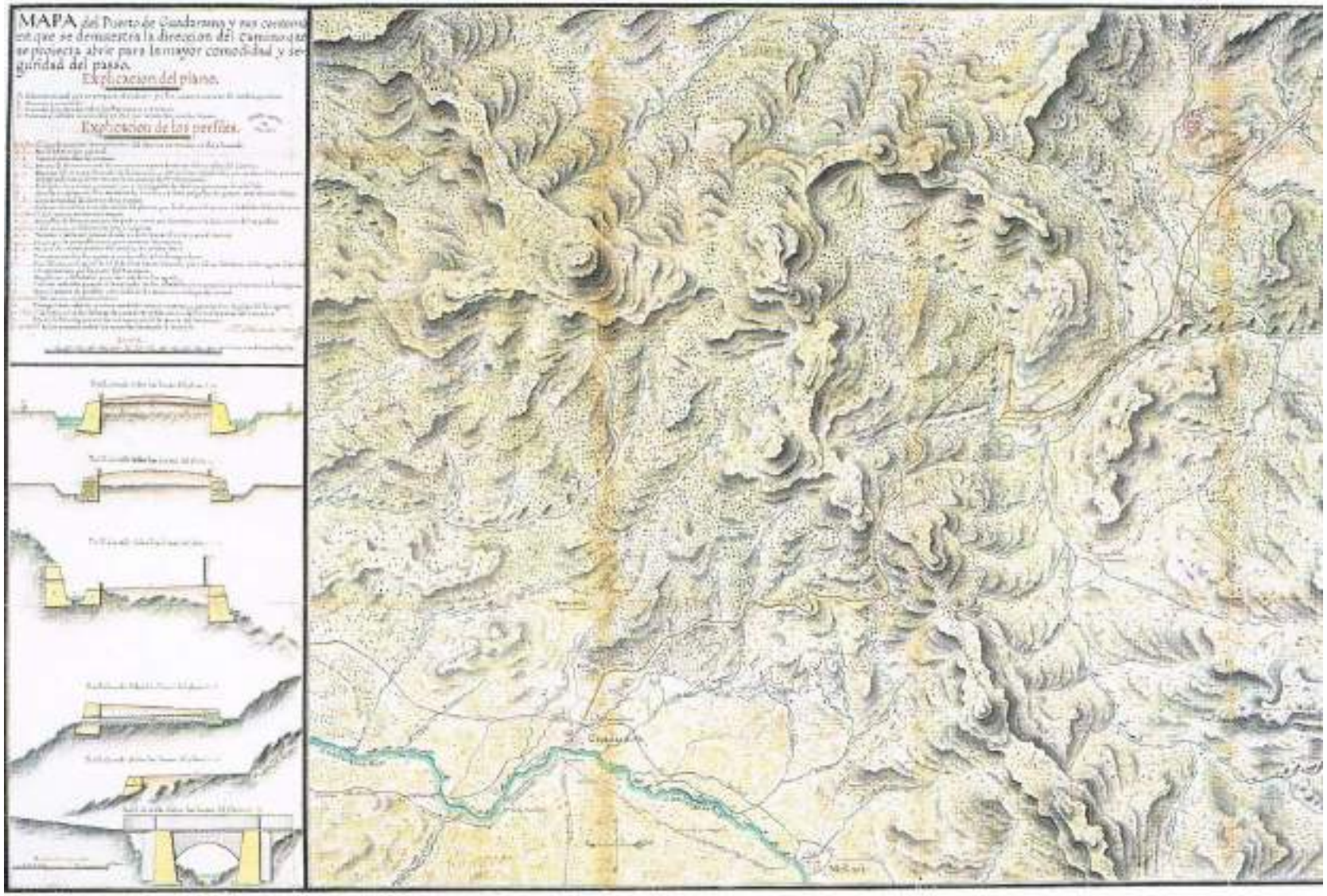

Plano para la construcción de la Carretera de Castilla. Puerto del Guadarrama. Francisco de Nangle.1749



Corte constructivo del Palacio Real. 1738.1769. Juvara- Sachetti



Vista de Madrid desde el Puente de Segovia 1.762

Litografía de Madrid, en la que se aprecia el puente de Segovia.

Vista Madrid desde el Puente de Segovia.
Finales siglo XVIII

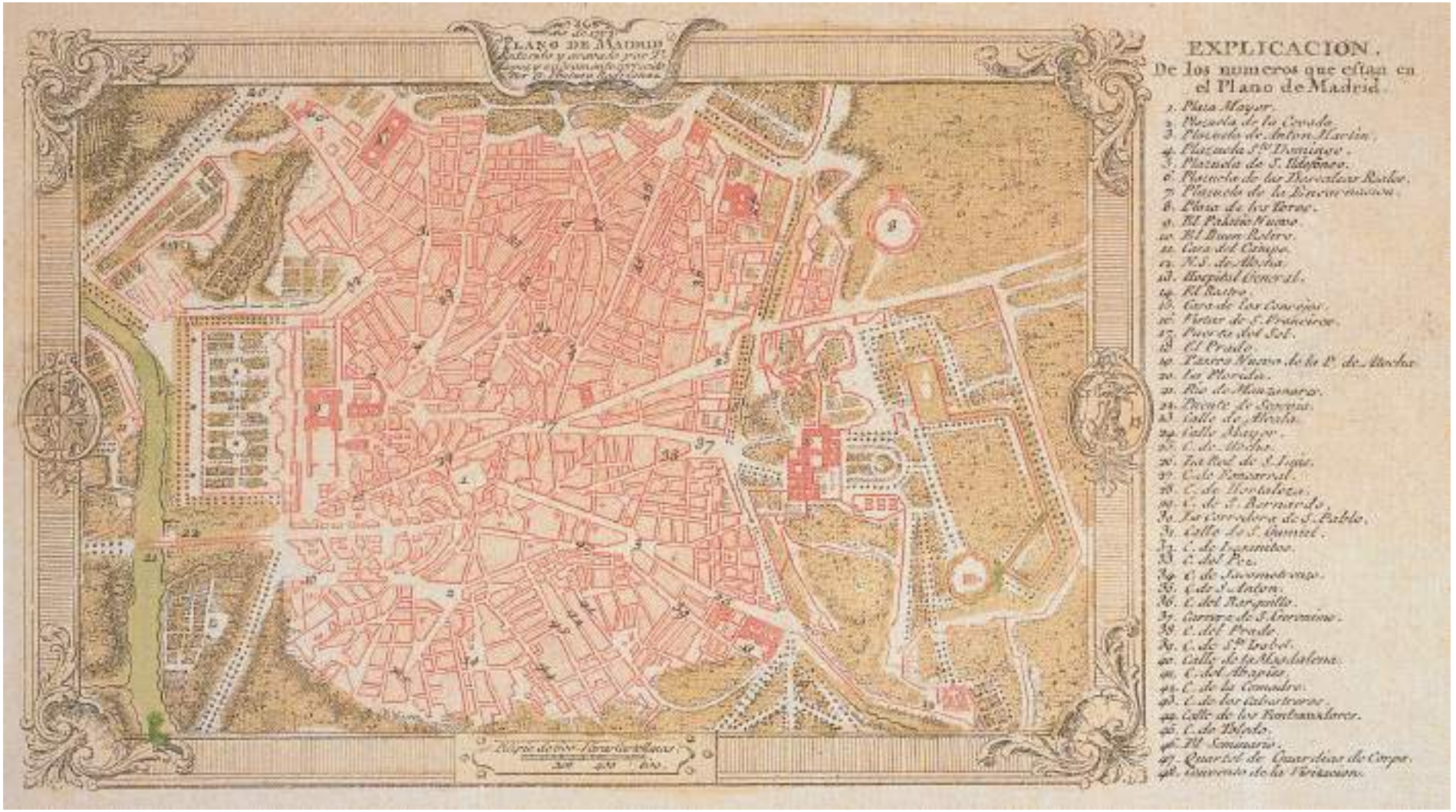

Plano de Madrid. 1762. Tomás López

Evolución de algunas poblaciones europeas (1600-1850)

	Población (millones)				Índice 1600=100			Densidad (hab/km2)
	1600	1750	1850		1750	1850		1750
Inglaterra	4,1	5,7	16,6		141	405		48
Alemania	12,0	15,0	27,0		125	225		42
Francia	19,6	24,6	36,3		126	185		45
Italia	13,5	15,8	24,7		117	183		52
España	6,7	8,6	14,8		128	221		17

Fuente: Massimo Livi Bacci, Historia mínima de la población mundial, Ariel, Barcelona, 2012, pág. 101

Evolución de la población española

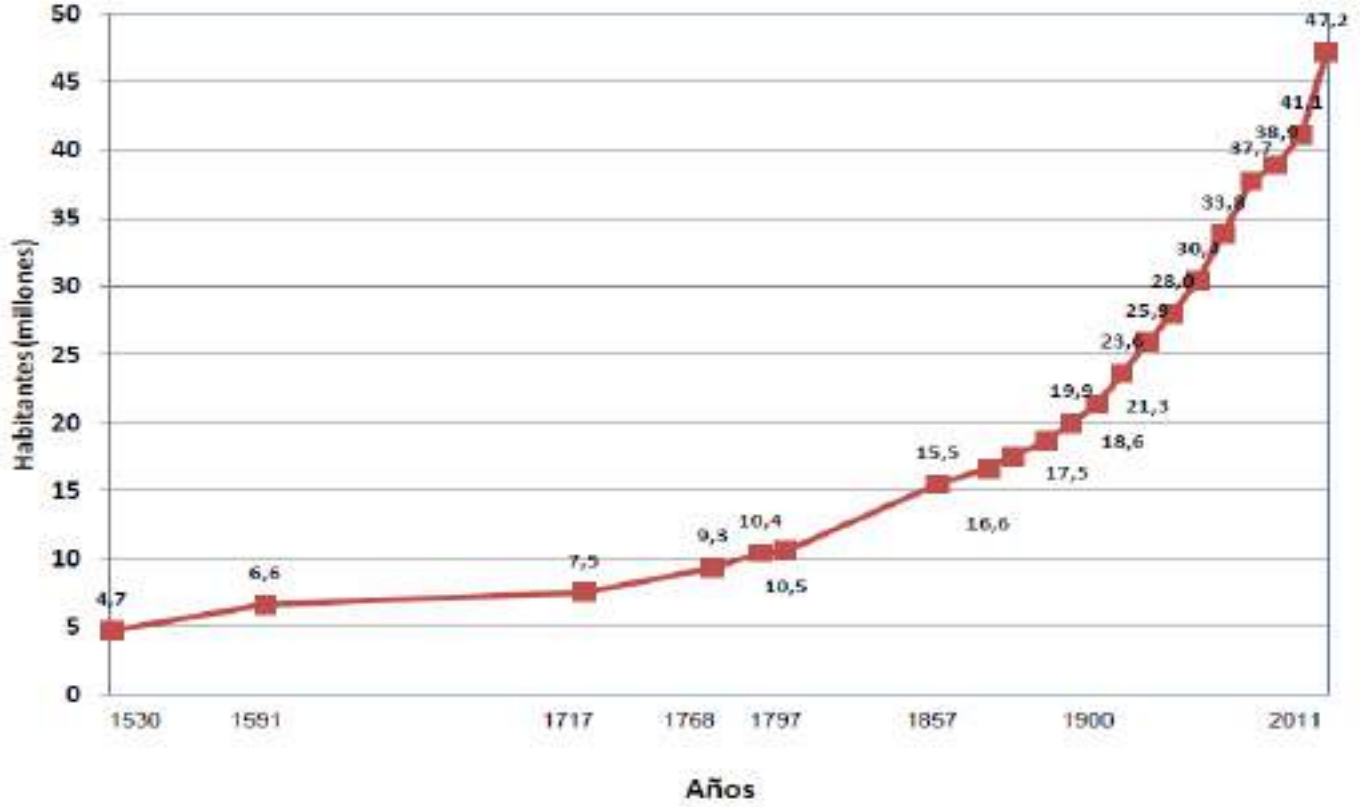

Fuente: Para los años 1530 a 1981: Jordi Nadal, *La población española* (Siglos XVI a XX), Ariel, Barcelona, 1984, pág. 17
Para los años 1991 a 2011: Instituto Nacional de Estadística. www.ine.es
Elaboración propia.

Crecimiento regional de la población española

Tasa de crecimiento anual acumulativo (%)

Regiones	1530 a 1591	1591 a 1768
Andalucia	0,55	0,25
Asturias	0,82	0,63
Castilla la Nueva	1,03	-0,01
Castilla la Vieja	0,29	-0,14
Extremadura	0,64	-0,28
Galicia	1,07	0,44
León	0,38	-0,03
Murcia	0,73	0,57
País Vasco y Navarra	0,16	0,20
Total Corona de Castilla	**0,59**	**0,12**
Aragón	0,35	0,30
Cataluña	0,61	0,50
Valencia	0,45	0,41
Total Corona de Aragón	**0,47**	**0,41**
Total España continental	**0,57**	**0,17**

Distribución y crecimiento de la población española

Población (en millares de habitantes)

Regiones	1530	1591	1768	1787
Corona de Castilla	3.919	5.598	6.876	7.833
Corona de Aragón	779	1.034	2.147	2.305
España continental	4.698	6.632	9.023	10.138

Crecimiento de la población (año 1591=100)

Regiones	1530	1591	1768	1787
Corona de Castilla	70	100	123	140
Corona de Aragón	75	100	208	223
España continental	71	100	136	153

Fuente: Jordi Nadal, *La población española (Siglos XVI a XX)*, Ariel, Barcelona, 1984, pág. 74, y elaboración propia.

Variables que influyeron en la crisis demográfica de la Corona de Castilla en el S. XVII

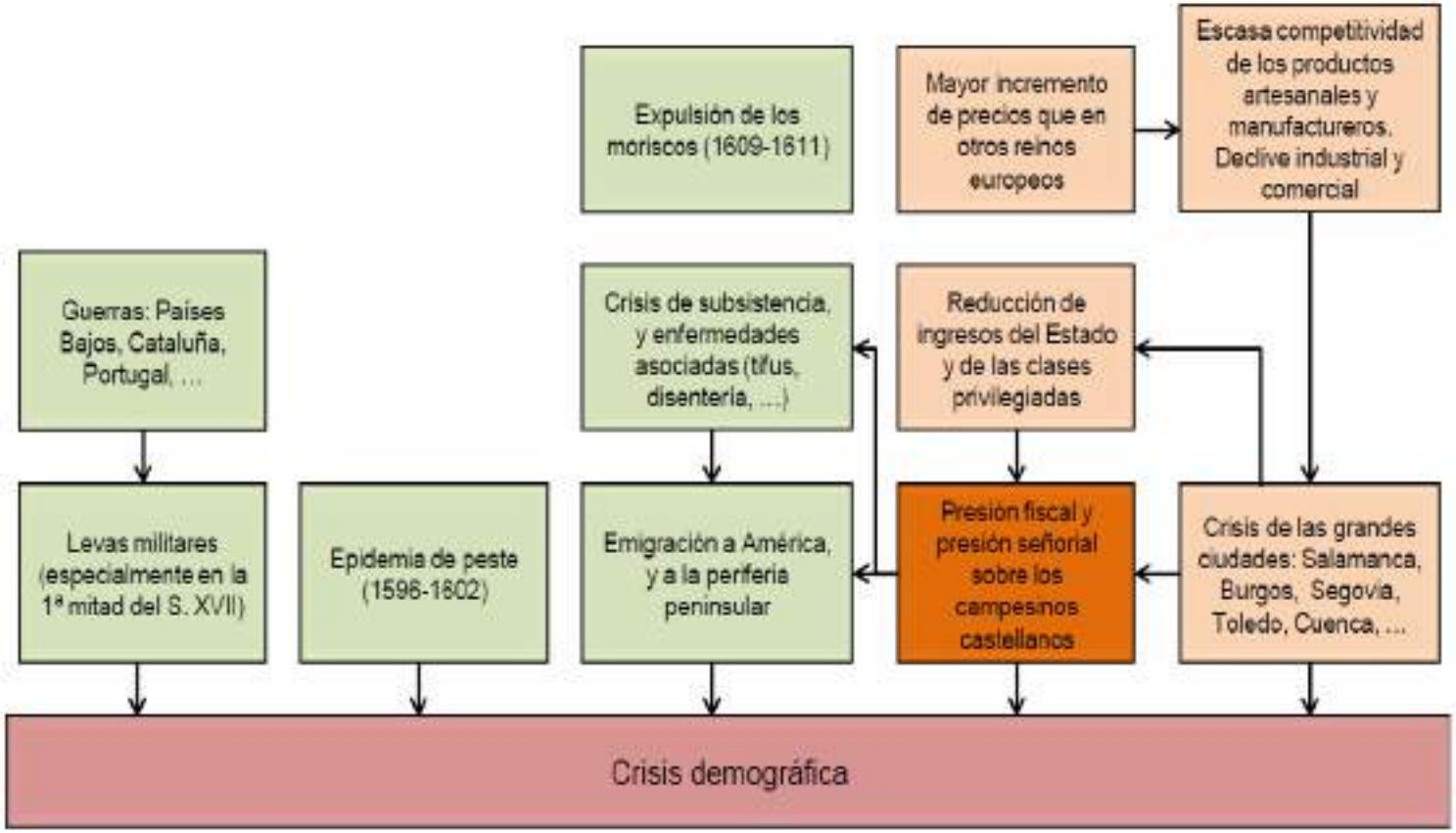

Ejemplo de presión fiscal y despoblación en Los Molinos

Acta del concejo público de 2 de enero de 1633:

Se expuso que "*este pueblo abia cumplido con su esselencia la Duquesa del Infantado mi señora con sus alcabalas, y que diesen todos los vezinos lo que mandaban por esto, y todos botaron que se fuese a besar las manos de su esselencia y se pidiese de merzed que este pueblo esta muy cargado de alcabalas, y como ay poca vezindad en el, ...*" (1).

(1) Archivo Municipal de Los Molinos, secc. 12, leg. 1º, libro 2º.

OBSERVACIONES
ASTRONOMICAS, Y PHISICAS
HECHAS
DE ORDEN DE S. MAG.
EN
LOS REYNOS DEL PERÚ
Por D. JORGE JUAN, Comendador de Aliaga en el Orden de S. Juan, Socio Corref. pondiente de la R. Academia de las Ciencias de Paris, y D. ANTONIO DE ULLOA, de la R. Sociedad de Londres, ambos Capitanes de Fragata de la R. Armada,
DE LAS QUALES SE DEDUCE
LA FIGURA, Y MAGNITUD
DE LA TIERRA,
Y SE APLICA
A LA NAVEGACION.
IMPRESSO DE ORDEN DEL REY NUESTRO SEÑOR
EN MADRID
Por JUAN DE ZUÑIGA, Año M.D.CC.XL.VIII.



[Cat. 208] **Jorge Juan y Antonio de Ulloa**
Observaciones astronómicas y phísicas hechas de orden de S. Mag. en los reynos del Perú, 1748
Biblioteca de la Real Academia de Bellas Artes de San Fernando, Madrid

Memoria viaje Jorge Juan y Antonio de Ulloa. 1749

[Fig. 4] **Anónimo**
Retrato del marqués de la Ensenada
Museo Naval, Madrid

- **Zenón de Somodevilla y Bengoechea. Marqués de la Ensenada.**
- **Secretario de Estado y Guerra (1742-1754)**

Marques de la Ensenada

Zenón de Somodevilla y Bengoechea, hidalgo alavés , marino,
Secretario de Estado y Guerra 1743-1754
Construcción de red de caminos, obras pública.
Mapas, inicio construcción Casa de Correos Madrid
Proyecto Construcción futuro Hospital San Carlos
Renovación científica y técnica. Inicio construcción Jardín Botánico
Construcción Naval.
Renovación Astilleros Cádiz y Ferrol
Construcción Observatorio de Cádiz

Reforma fiscal. Catastro de Ensenada. 1748-1752.
Caída del poder en 1754 como consecuencia de las presiones de parte de la nobleza y embajador inglés

Hacienda 380

LOS MOLINOS

Autos Generales

Los Molinos en 1.751
Catastro del Marqués de la Ensenada

Catastro del Marqués de la Ensenada

Su elaboración fue ordenada por el Rey Fernando VI, a propuesta de su ministro el Marqués de la Ensenada y recibe hoy el nombre de **Catastro de Ensenada**. 1748-52

El proyecto se integraba dentro del esquema reformista del despotismo ilustrado que lanzaron los Borbones, y en su concepción había una consideración muy avanzada pues trataba de instaurar una Única Contribución, proporcional a la riqueza de cada uno de los individuos de cada estamento, iglesia, nobleza y pueblo llano, superando las multiplicidad de impuestos que imperaba en el Antiguo Régimen y la discriminación existente

Se realizó a partir de 1749, en los 15.000 lugares con que contaba la Corona de Castilla (entre los que no se cuentan los de las provincias vascas, dado su independiente sistema impositivo, ni los pertenecientes a la Corona de Aragón y Canarias).

Se trata de una minuciosa averiguación a gran escala de sus habitantes, propiedades territoriales, edificios, ganados, oficios, rentas, incluyendo los censos de población; incluso de las características geográficas de cada población.

Recoge un detallado censo de la población, edades, sexo y estado civil. Incluye los datos fiscales de cada una de las propiedades, casas, prados, huertas, pajares, animales, molinos y un descripción exhaustiva del valor asignado a cada uno de estas propiedades, así como valores de cada uno de los arrendamientos y salarios

Todo ello permite conocer con mucho detalle la estructura social de cada pueblo.

Respuestas Generales:

-**Bienes de propios** (pertenecientes al Ayuntamiento o lugar)

-**Bienes de legos** (residentes en el lugar pero también de los propietarios no residentes): incluye casas, molinos, batanes, carretas, nº cabezas de animales, bovino, ovejas, cabras, caballos y colmenas, huertos, herrenes y prados por vecino

-**Resumen de Legos:** edad, sexo, hijos y criados de cada vecino residente

-**Bienes de la Iglesia**: iglesias, ermitas y propiedades de todo tipo existentes en la población, tanto de la propia Iglesia, del pueblo o de otras poblaciones, como de los religiosos como propietarios personales

Introducción del contenido del Catastro para Los Molinos

”En la villa de Los Molinos a veintiun dias del mes de Julio de mil setecientos y cincuenta y un años. Ante el Señor Licenciado D. Joseph Padin Ribadeneyra, abogado de los Reales Consejos y Juez subdelegado para las diligencias concernientes al efecto de la Unica Contribución. Comparecieran los Señores Manuel Benito el mayor y Francisco Garcia Carrión, Alcaldes ordinarios de esta Villa. Francisco Martín, D. Joseph Martín Majarrodilla a nombre desta Villa, y por presentación de Sebastián Martín Herranz, Procurador Síndico General, mediante hallarse grabemente enfermo en cama, por lo que se nombro a otro D. Joseph Gerónimo Herranz escribano de hechos y quién asiste del Ayuntamiento de esta villa como tal Sebastián Martín Moreno y Juan Martín Montero, personas inteligentes y expertas nombradas por los Señores Alcaldes J. Miguel Bizcaino y Sebastián Martín estos dos vecinos de la Villa de Cercedilla inmediata desta. Personas de toda inteligencia y expertos en la calidad del termino de esta villa sus Fincas, Prados y Montes Calidades especies y productos y de los demas y Comercios de esta Villa a los que S. Majestad nombró por parte de la Real Hacienda, y assí Juntos y Congregados con asistencia del Rvmo. Fray Diego Villarta Religioso de la Orden de Ntra. Sra. Del Carmen Calzada y Theniente de Cura de la Iglesia Parroquial desta villa“

Las *respuestas generales* de los pueblos al interrogatorio de 40 preguntas del Catastro, que se tabularon y verificaron con todas las prevenciones posibles para evitar las ocultaciones o desviaciones que podían imaginarse, incluye numerosas rectificaciones sobre el valor original expresado por el propietario, aún así debieron de existir ocultaciones) proporcionan un volumen de documentación, que sigue dando oportunidad a los historiadores para analizar, a través de una excelente radiografía, la economía sociedad, la práctica del régimen señorial, y es desde e luego la mejor estadística disponible en el contexto europeo del Antiguo Régimen

1ª Cómo se llama la Población. ***Pertenece a la Duquesa del Infantado***

2ª Si es de Realengo o de Señorío: a quién pertenece: qué derechos percibe y quánto producen.

3º Que territorio ocupa el término: quanto de Levante a Poniente, y de Norte a Sur. Y quanto de circunferencia, por hora, y leguas; que linderos, o confroantaciones; y que figura tiene, poniéndola al margen...

4ª Qué especies de Tierra se hallan en el Término; si de Regadío, y de Secano, distinguiendo si son de Hortaliza, Sembradura, Viñas, Pastos, Bosques, Matorrales, Montes, y demás que pudiere haBer, explicando si hay algunas que produzcan más cosecha al año, las que fructificaren sólo una, y las que necesitan de un año intermedio de descanso. ...

5ª De quantas calidades de tierra hay en cada una de las especies, que hayana declarado, de buenas, mediana, e inferior

10// A la décima dijeron que había como mil y siescientas y cincuenta fanegas poco mas y de estas quatro de hortalizas, siete de linares; Diez y siete poco mas o menos de sembradura y riego de la primera calidad y como nuebe de segunda: De sembradura de secano y primera calidad como doscientas; De segunda como doscientas y sesenta; y de tercera como sesenta y tres poco mas. Prado de regadio y sin monte y primera calidad como nobenta fanegas y con monte doscientas y cincuenta incluidos los otros prados que tienen algún alamo por lo que se le da el mismo producto que del otro monte por no ser digno de consideración especial. Prados de segunda calidad y sin Monte como seis fanegas y catorce con Monte; Prados de secano con monte como quarenta fanegas poco mas y tres sin el; De Monte de Chaparra catorce fanegas; De Pinar ciento y de inculta por Naturaleza como las trescientas y ochenta poco mas o menos.

Los datos del catastro de Ensenada indican que en 1751 el pueblo, que se había independizado de Guadarrama en 1666, estaba formado por **335** personas distribuidos de la siguiente forma: 64 parejas, 69 niños, 82 niñas, 10 viudos, 15 viudas, 3 solteros, 1 soltera, 27 criados. 5 criadas

El número de mujeres era ligeramente superior al de hombres.

La esperanza de vida era muy baja, se situaba de media en 24 años, 25 años para los hombres y 23 para las mujeres. La esperanza de vida era relativamente baja, sólo siete hombres y cinco mujeres superaban los sesenta años.

El crecimiento demográfico era muy bajo y el número de nacimientos, 15 a 20 anuales, estaba compensado por el de defunciones, a pesar del elevado número de hijos por mujer, de cuatro a cinco

La dedicación de la mayoría de población era mixta de labrador-ganadero, tareas en que se ocupaban cerca de 55-60 familias, basado en la explotación de los pastos para el ganado bovino y en menor medida lanar. La agricultura de autosuficiencia se basaba en un pequeño cultivos de cereales (trigo, centeno y algo de cebada). Los márgenes del río, en zonas bien regadas, se dedicaban a huertos familiares de hortalizas y en menor extensión al cultivo del lino.

Estas familias disponían de uno o dos carros de bueyes, máximo 3, tanto para su propio servicio como para el acarreo a Madrid de leña, carbón y piedra, comercio del que procedían casi exclusivamente sus ingresos en metálico

El otro grupo de la población la conformaban los diferentes artesanos que suministraban los servicios. Molineros (5), Carpinteros (3), Carreteros (3), Sastres (3), zapateros (1), mesoneros (3), tejedores (1), tejeros (1), herreros (1), junto a algunos oficiales y aprendices se unían a los pocos oficios municipales , Sacristán, Maestro de niños, Escribano, Alguacil y al escaso comercio que se reducía a la taberna, carnicería y abacería (comestibles). El pueblo estaba formado por unas ochenta casas y unos cuarenta pajares para almacenar el pasto para el invierno. Las casas eran de una sola planta y en caso de las familias con más recursos, disponían de un corral y un horno de pan propio.

17// **A la diecisiete dijeron que en esta Villa no ai de lo comprehendido en ella otra cosa que diferentes Molinos Arineros**, sitos en el Rio que atrabiesa esta Jurisdicción y llaman Guadarrama y son uno que pertenece a S. Jph. Martin Majarrodilla vecino de esta Villa el que tiene arrendado a Pedro Miguel molinero, por su renta annual sobre lo que se remiten a sus relaziones por no poderse considerar otro producto por las muchas quiebras y temporadas que no muelen, ya por defecto de agua o por el de trigo; otro que perteneze a Don Blas de Arebalo Vecino Del Espinar en el que assí mismo estara entendido tiene parte Pedro Robledano, Becino en esta Villa y Molinero en el quien paga su Renta a Don Blas acuya relazión assímismo se remiten en razón de sus productos, por no podersele considerar otro que el de otra Renta por las Razones otras; Otros dos Molinos que pertenezen por mitad a Don Francisco Garcia Carrión y Don Jph. Benito menor que estan juntos y los tiene a renta Jph. Herranz Molinero sobre cuio producto se remiten assímismo a otras Relaziones por no poderseles considerar mas utiles que el de otra renta por las razones notadas; Otro que perteneze ael Común desta Villa que le tiene en Renta Francisco Jaque quien paga Cinqta. fanegas de trigo en cada año que es el producto quedo; y otro que perteneze a los Hered. de Ana Herranz ya difunta que son Sebastian y Jph. Martín Herranz vecinos de esta Villa ,a Gabriel Martín que lo es de Guadarrama y otros ausentes, el que tiene Arrenta Pastor Aparicio Molinero quien paga su Renta annual a cuias relaziones se remiten por no poderseles considerar otro útil que la Razones expresadas. Cuios Molinos Corrientes, y ademas ay otro destruido que perteneze a Don Joseph Martín Majarrodilla que no produce Renta alguna ni puede producir interin no se redifique.

D. Francisco García Carrión

Tierras de Prado

2.- Un prado del sitio de los Nabarejos que me lo tiene cercado de piedra de secano pastos y siego de hierba. Y ocupa tres fanegas de la única y primera calidad(3ª clase) que hay de esta especie y linda por oriente con **Cerca de la Liendre** propiedad de Juan Martín Montero vecino de esta villa, por mediodía con **Prado Nabarejos** propio de José Benito y por el poniente con **Herrén de los Nabarejos** del dicho José Montero , con tierras abiertas de esta villa de cuya población dista un cuarto de legua corresponde al número dos de su relación 32

Relación de su figura la del margen

3.- Un medio prado próximo con otro medio que pertenece a los Herederos de José García Carrión, cercado de piedra del sitio de **los Majaltobares** de pasto siego de hierba con monte de fresno esparcido y ocupa dos fanegas y media de la segunda calidad (6ª clase) de esta especie por monte de hierba y confronta por oriente y mediodía con tierras abiertas de esta villa por poniente con **Linar de la cofradía de la Cera** de esta villa y por norte con camino que va al puerto de Guadarrama, corresponde con el número tercero de su relación, dista quinientos pasos de esta villa y su figura la del margen es de regadío 30-17

Tierra de Herrenes

4.- Una tierra herrén cerrada de piedra de sembradura a un año, que ocupa media fanega de la segunda calidad (8ª clase) y linda por oriente **con Herrén de la Memoria de la Cera** de esta Parroquial, por mediodía con **Cerca llamada Benito** de la misma Parroquial, por poniente con **Prado de Alonso Nevado** y por norte con camino que va al puerto de Guadarrama, corresponde al número cuarto de su relación y dista como medio cuarto de legua y su figura la del margen

Francisco Martín Hernandez, vecino de esta villa

Casas

2.- Una media casa proindiviso, con otra media que toca a Agueda Herranz, con su corral y se haya al Barrio de la fragua, linda por oriente con **Linar de la memoria de Animas** de esta villa, por mediodía con casa de Catalina Pérez y por el norte con casa de José Benito el menor, la vive el mismo francisco toda y su renta se reguló en sesenta Rs. Vn. tiene de frente treinta y ocho pies, de fondo cuarenta y seis 30

Pajar

3.- Un pajar con su corralito a el sitio **de la Fragua**, que le ocupa el mismo dueño y su renta se reguló en cuarenta y cinco Rs. Vn. y linda por norte y poniente con calles de **La Fragua**, por mediodía pajar y corral de Josefa Pajares, y por oriente con Pajar de José Hernandez, tiene de frente cincuenta y cinco pies y de fondo sesenta y seis incluso el corral 45

Cargas

5.- La media casa de número segundo tiene la carga de quinientos Rs. de censo redimible, a favor de la **Fábrica de la Iglesia parroquial de la villa de Navacerrada** y se pagan quince Rs. por sus réditos anuales

Ganados

4.- Cuatro bueyes de labor y trajino

Tres vacas cerriles

Dos becerros 40

Una cerda con dos crías 20

Carretas

Dos carretas 1056

Don José Martín Majarrodilla.- Vecino de esta villa**.**

Huerto de hortalizas:

2.-Un huerto de hortalizas inmediato a esta población, a el **Barrio de la Fragua,** cercado de piedra, es de regadío con agua de pie, que produce sin intermisión, ocupa un celemín de la única y primera calidad (1ª clase) que se halla en el término de esta especie, y linda por Oriente con herrén que llaman la **Huerta del Caballo**, propia **del Altar del Niño Jesús** de esta parroquial, por Mediodía y Norte con calles públicas, y por el Poniente con calle que va al río que llaman de Guadarrama. Corresponde al número segundo de su relación y su figura la del margen. 6-22

Prados:

3.-Un prado cercado de piedra, llamado la **Cerca de la Calleja,** al sitio de su nombre, es de pasto, siego, que produce sin intermisión, de regadío, con agua de pie, con matas de fresno esparcidas, ocupa ocho fanegas de la primera calidad del término de esta especie (3ª clase), linda por Oriente con camino que va de esta villa a la de Cercedilla, por Mediodía con herrén de la **Capellanía que llaman de Majarrodilla**, por Poniente con cerca que llaman de Lozano, y por el Norte con cerca llamada Talanqueras. Dista de esta población treinta pasos, corresponde al número tercero de su relación. Su figura la del margen. 384

4.-Otro prado cercado de piedra llamado **El Cercado**, al sitio de **las Pililla**s**,** es de pasto y siego, que produce sin intermisión, con riego de agua a pie, y monte de fresnos esparcido, ocupa siete fanegas de la segunda calidad del término de esta especie (6ª clase), y linda por Oriente y Norte con tierra abierta de esta villa, por Mediodía con cerca llamada Pililla, propia de esta villa, y por el Norte con cerca llamada Pililla, propia de la memoria de la Cera de esta parroquia; dista de esta población un cuarto de legua, corresponde al número cuarto de su relación y su figura la del margen. 1965

Pedro Robledano, vecino de esta villa

2.- Molino Un medio molino en la **Ribera del Río**, llamado Guadarrama con dos moliendas, que la otra mitad pertenece a Dn. Blas de Arévalo, vecino de la Villa de El Espinar del que usa el dicho Pedro Robledano y la renta de todo el es la de sesenta fanegas de trigo que a el precio de diez y seis Rs, suman novecientos y sesenta Rs. Vn. y confronta por poniente con Prado de dicho Dn, Blas de Arevalo, mediodía hace calle con prado de los herederos de Pedro Madrid, por poniente Egido de esta villa y por el norte con el río, corresponde a el número segundo de su relación, dista como un cuarto de legua y tiene de frente treinta y ocho, de fondo ciento y cuarenta y cuatro 960

Panera

3.- Una panera que asimismo está proindivisa con dicho Dn. Blas y su renta va inclusa en la del Molino y linda por los cuatro aires con Egidos de esta villa y tiene de frente cincuenta y seis pies fondo veinte y cuatro

Huerto de hortaliza

4.- Un huerto de hortaliza, confronta con dicho molino cercado, de riego y ocupa medio celemín de la primera calidad y linda con dicho molino y sitios públicos por los cuatro aires, corresponde a el número cuarto de su relación, dista como un cuarto de legua y su figura la del margen 3-11

Ganados

Siete cerdos grandes y pequeños 140

Una pollina con dos crías cerriles

Diego González, jornalero, vecino de esta villa

Casa

2.- Una casa en la población de esta villa a el Barrio de Arriba, se haya arruinada y pertenece a María Candelero, su mujer, se haya inhabitable por cuya razón no produce renta alguna. Linda a el oriente con casa de José García Bravo, a el mediodía con huerto de dicho José, a el poniente con cerca llamada de la Oya , propia de Martín polo vecino de la villa de Galapagar, y a el norte con casa de Francisco Jaque, corresponde a el número segundo de su relación tiene de frente veinte y cuatro pies, fondo treinta

Bartolomé Cordero, jornalero, vecino de esta villa

Ganado

Un novillo cerril 20

Núcleo de población , 1975. *Fot. Paisajes Españoles.*

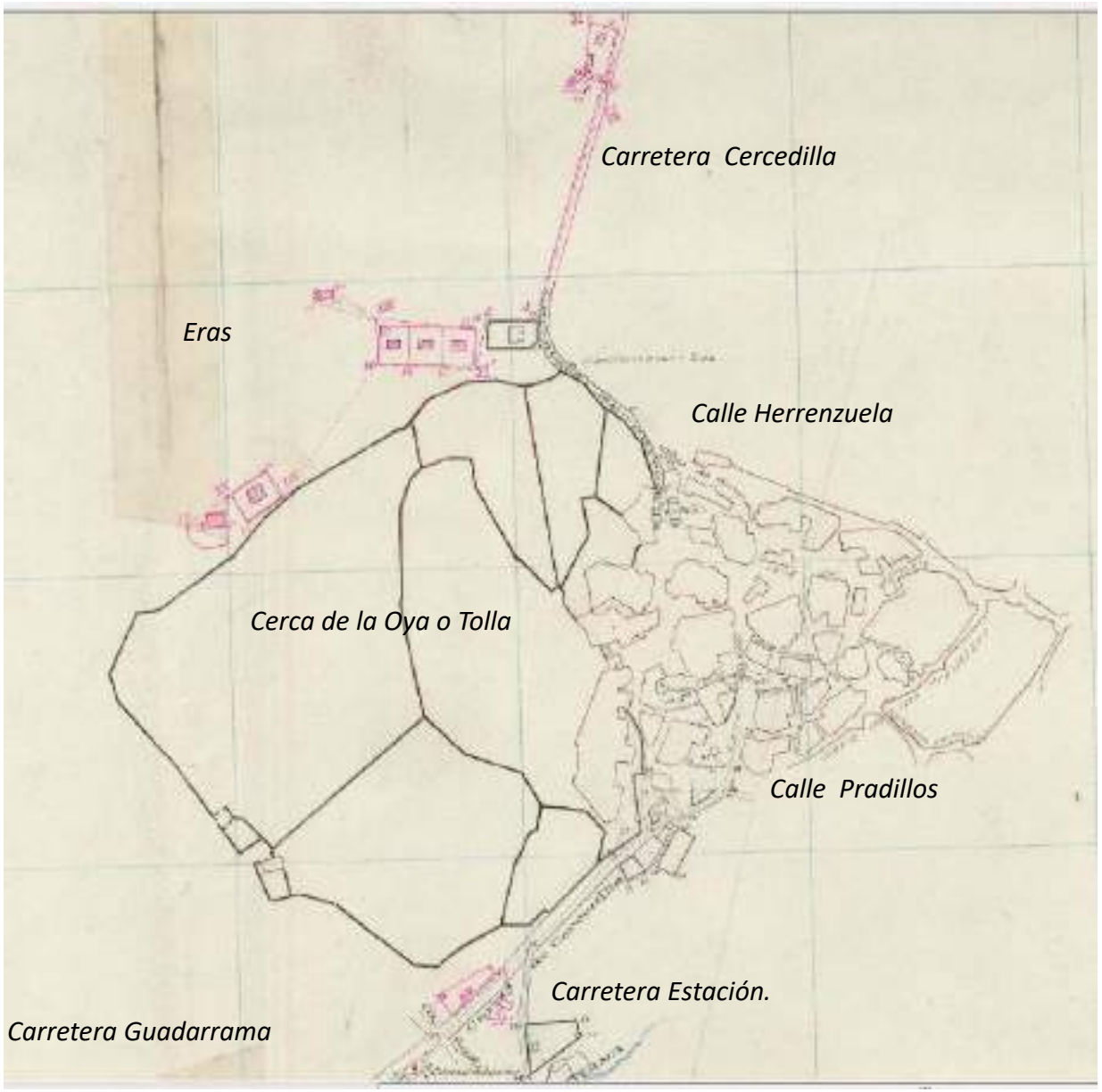

Plano Casco Urbano 1887

DISTRIBUCIÓN DE FAMILIAS POR BARRIOS

BARRIO	ARRIBA	ABAJO	ERILLAS	IGLESIA	PLAZA	FRAGUA	TOTAL
CASAS	11	13	14	14	4	10	66
HABITANTES	29	38	54	45	13	26	205

31 Cabezas de familia (130 personas sobre 335 sin especificar barrio)

El pueblo estaba dividido en seis barrios.

Barrio de Arriba situado en torno a la zona detrás del ayuntamiento en que residían 12 familias;

Barrio de Las Erillas en torno a la actual calle del mismo nombre con 15 familias;

Barrio de la Fragua, con 15 familias situado en torno a la salida del antiguo camino viejo de Cercedilla,

Barrio de la Iglesia con 15 familias, situado en los alrededores de la Iglesia,

Barrio de la Plaza con seis familias

Barrio de Abajo, 15 familias, situado en torno a la Calleja del Palomar, por donde se accedía al pueblo desde Guadarrama por un camino que venía paralelo al rio y que cruzaba por el antiguo Matadero tras atravesar por el Barrio del Canto de la Pata.

Barrio de Arriba

Labradores

Dn. Francisco Garcia Carrión (Vdo)
José Garcia Bravo- Francisca Escuraña
Manuel Martín- Ana Abeña
Manuel de Elvira- Francisca Gomez
Lorenzo Bravo- Catalina Otero
Mariana del Valle (Vda)
Josefa Pajares Montero (Vda.)
Ambrosio Gonzalez- Ana Estevez

Oficios

Diego Gonzalez-Maria Candelaria
Francisco Jaque- Maria ¿
Juan de Montalvo- Josefa Perez
Elvira

Barrio Erillas

Labradores

Juan Hernandez- Francisca ¿

Sebastian Martin Moreno- Catalina Bravo

Pedro Benito-Josefa Madrid

Pedro Benito- Josefa Madrid

Pedro Bravo- Mariana Gomez

Manuel Bravo (vdo)

Sabina del Valle (Vda.)

Oficios

Gerónimo Alonso- Gabriela Montero

Pedro de la Fuente- Juana del Valle

Mateo Alvarez- Irene Madrid

Francisco Alvarez- Catalina Bravo?

Romualdo Sanchez-Ana

Barrio Fragua

Labradores

Jose Hernandez- Agueda de Allés
Isidro Fernandez-Francisca Gomez
Francisco Martin Hernandez-Maria Montero
Juan Sanz- Maria Montalvo
Alonso Alvarerz-
Josefa Pajares (Vda.)
Josefa Gomez (Vda.)
Josega Gonzalez (Vda)
Catalina Perez (Vda.)

Oficios

Andres Martin- Eugenia Herranz
Juan Rubio- Maria Lorenzo

Barrio Iglesia

Labradores

Martín Eugenio Montero- Maria Mauricia Vizcaino

Jose Martin Herranz-Antonia Montero

Sebastian Martin Herranz-Catalina Martin

Blas Martín-Francisca Hernandez

Manuel Hernandez- Marian Bravo

Lucas Hernandez- Mariana Benito

Teresa Mingo (vda)

Sebastian Perez (Vdo)

María Herranz

Oficios

Domingo Garcia-Felicisima Mendez

Isidro Gonzalez (Vdo)

Barrio Plaza

Labradores

Manuel Benito (el mayor)- Isabel Jimenez
Lucas Martin-Francisca Navas
Francisco Montero
Agueda Herranz (Vda. Jose García Carrión)

Barrio Eras

Diego Cordero- Francisca Garcia
Alonso Montero-Maria Montero
Manuel Martín
Francisco Benito

Barrio de Abajo

Labradores

Juan Martín Majarrodilla- Francisca Herranz
Juan de Montalvo- Francisca Montero
Diego A. Ayan- Ana Sanz
Franciaco Sanchez-Maria Hernandez
María Gonzalez (Vda.)
Ines Martín (Vda.)
Jose Benito (huerfano)

DEMOGRAFIA Y POBLACION

Bautismos, defunciones y matrimonios en Los Molinos
(Medias móviles de cinco años)

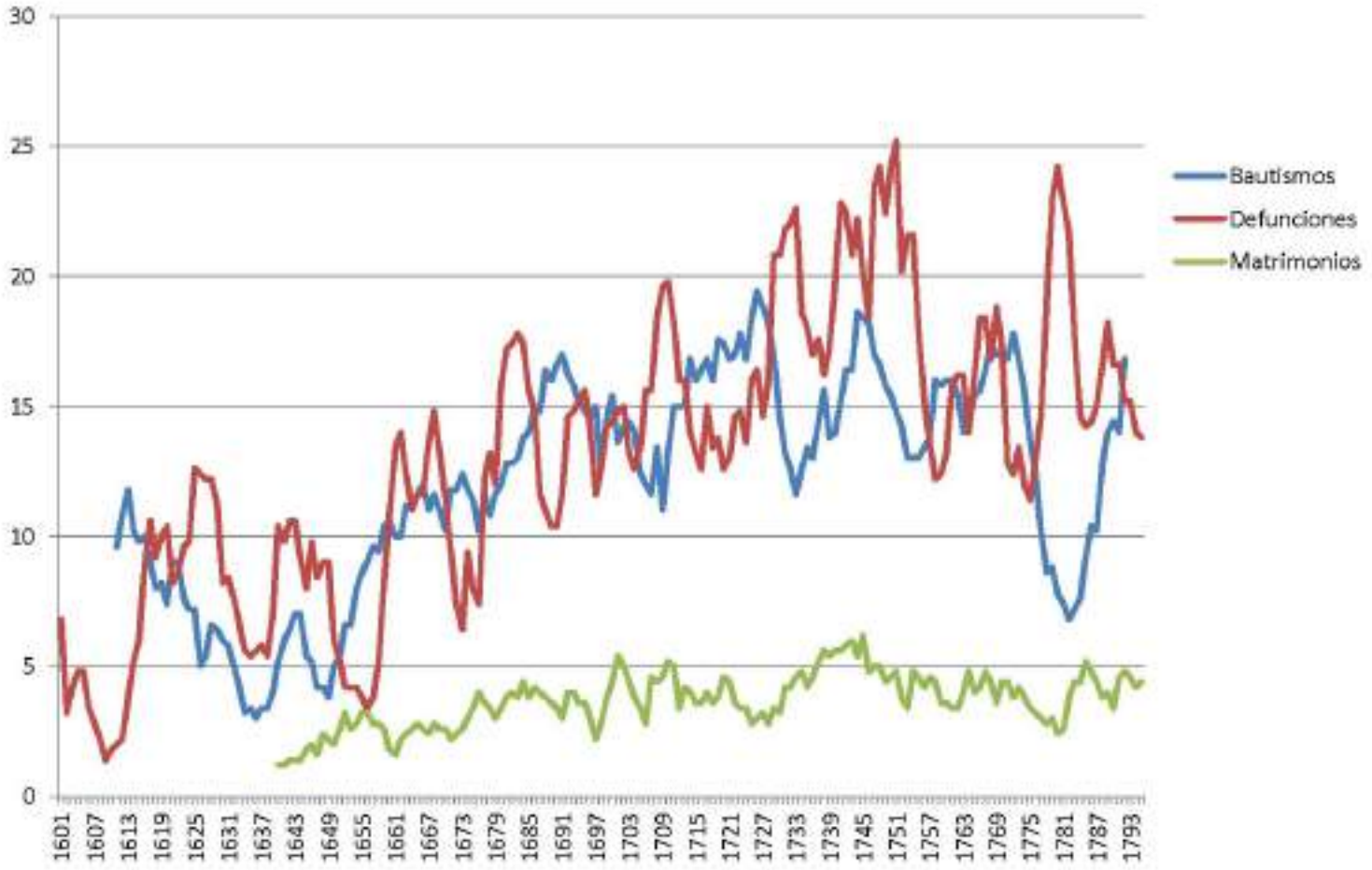

Fuente: Elaboración propia a partir de los registros de bautismos, matrimonios y defunciones conservados en el Archivo Parroquial de Los Molinos

3. Nuevo ciclo recesivo a principios del siglo XVIII:

- Guerra de Sucesión 1701-1715. Instauración de la Casa de Borbón en España tras la muerte de Carlos II.

En octubre de 1710 el cura-párroco de Los Molinos escribía: *"Los exercitos amigos y enemigos tenian cercado el territorio, retirados la mayor parte de los bezinos a Castilla la Biexa". (1)*

- Necesidad de financiación de la monarquía. Presión fiscal.

Impuestos	% incremento recaudación entre 1690 y 1715
Alcabalas y Cientos	85%
Real servicio de Millones	18%

Encabezamiento de los derechos reales de sisas, de 11 de febrero de 1714: *"Esta villa y sus vezinos tubieron muchas perdidas en el referido encavezamiento que cumplio en fin de marzo de dicho año pasado de mil setezientos y treze, teniendo los vezinos que suplir en dicho encavezamiento muchas cantidades de maravedises por no alcanzar lo que se rindio y causo para cubrir las pagas, y por excusar de costas y salarios de executores que les molestavan y apremiavan a ello vendieron sus haciendas quedando la mayor parte de dichos vezinos pobres jornaleros, ..." .(2)*

(1) Archivo parroquial de Los Molinos, Libro 4° de defunciones, folio 163.
(2) Archivo municipal de Los Molinos, seccion 12, legajo 1°, libro 4°.

Presión sobre los recursos:

relación entre demografía y tierra disponible

Año	Ingresos por arriendo (*)	Crisis de mortalidad
1598	550	1599
1602	187	
1609	440	1627
1633	100	
1656	792	1660-1662
1662	594	

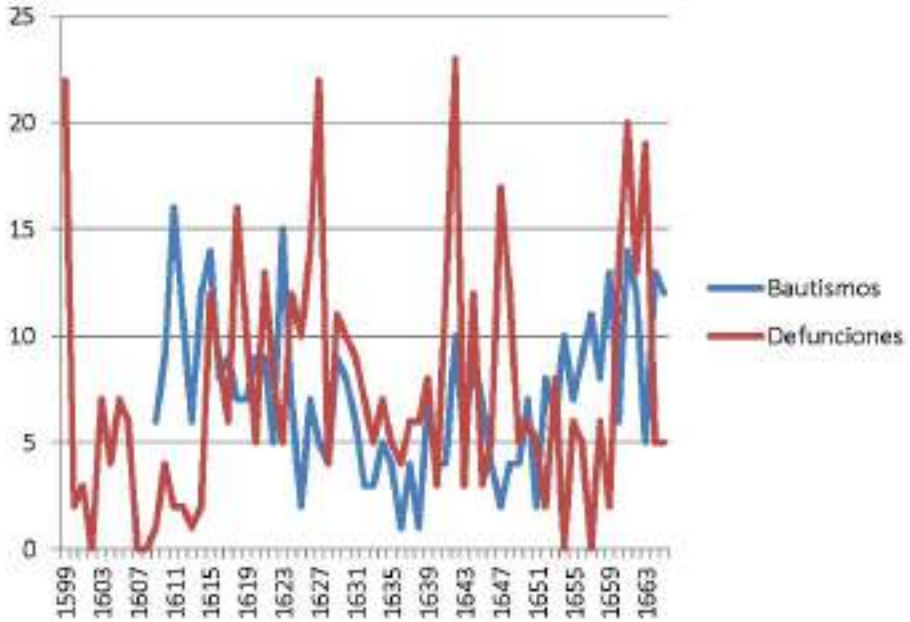

(*) Ingresos del Concejo de la Villa por el arriendo de una dehesa, en reales de vellón.

Fuente: Archivo Municipal de Los Molinos y Archivo Parroquial de Los Molinos. Elaboración propia.

		TOTAL HABITANTES				
Cabezas familia						
Hombres	Mujeres	Hijos	Hijas	Criados	Criadas	Total
76	78	72	77	27	5	335
Hombres	177					
Mujeres	162					
Parejas	64					
Viudos	10					
Viudas	14					
Solteros	3					

Estructura de la familia en Los Molinos en 1751

Tipología	Num.	%	Con criados	Sin criados
Solitarios	**10**	**10,9**	**1**	**9**
- Viudos	3		1	2
- Viudas	3		--	3
- Solteros	3		--	3
- Solteras	1		--	1
Sin familia	**3**	**3,3**	**--**	**3**
- Parientes coresidentes	2		--	2
- Personas sin parentesco	1		--	1
Hogares simples	**75**	**81,5**	**19**	**56**
- Parejas casadas solas	13		2	11
- Parejas casadas con hijos	47		11	36
- Viudos con hijos	6		3	3
- Viudas con hijos	9		3	6
Hogares extendidos	**4**	**4,3**	**2**	**2**
TOTAL	**92**	**100,0**	**22**	**70**

Fuente: Juan Soler Serratosa, "Demografía y sociedad en Castilla la Nueva durante el Antiguo Régimen: la villa de Los Molinos, 1620-1730", *Revista Española de Investigaciones Sociológicas*, nº 32, 1986, p. 148.

Análisis de la nupcialidad en Los Molinos

Matrimonios del período 1638-1729 (%)

Mujeres		Hombres	
	Solteros	Viudos	Total
Solteras	63,7	10,3	74,0
Viudas	12,3	13,7	26,0
Total	76,0	24,0	100,0

Fuente: Juan Soler Serratosa, "Demografía y sociedad en Castilla la Nueva durante el Antiguo Régimen: la villa de Los Molinos, 1620-1730", *Revista Española de Investigaciones Sociológicas*, nº 32, 1985, p. 149

Variables que influyen sobre la edad al matrimonio (I)

La mortalidad. Pronta edad al matrimonio de las mujeres como ajuste a un entorno de alta mortalidad.

Los movimientos migratorios: otra oportunidad para casarse.

Edad de las mujeres al primer matrimonio

Matrimonios entre 1638 y 1792	Todas las mujeres	Mujeres casadas con inmigrantes
Solteras con solteros	21,8	23,3
Solteras con viudos	21,7	23,2
Viudas con solteros	32,2	35,6
Viudas con viudos	39,5	42,9

Fuente: Joan Soler Sentosa, "Demografía y sociedad en Castilla la Nueva durante el Antiguo Régimen: la villa de Los Molinos, 1620-1730", *Revista Española de Investigaciones Sociológicas*, nº 32, 1986, p. 159

Número de miembros por hogar en Los Molinos en 1751

Profesión del cabeza de casa	Personas por hogar
Molineros	4,8
Artesanos y comerciantes	4,4
Labradores	4,1
Jornaleros	2,7
Viudas labradoras	3,5
Viudas (sin especificar profesión)	2,0
TOTAL	3,8

Fuente: Juan Soler Serratosa, "Demografía y sociedad en Castilla la Nueva durante el Antiguo Régimen: la villa de Los Molinos, 1620-1730", *Revista Española de Investigaciones Sociológicas*, nº 32, 1985, p. 148.

Índice de supervivencia para los nacidos en Los Molinos entre 1620 y 1680

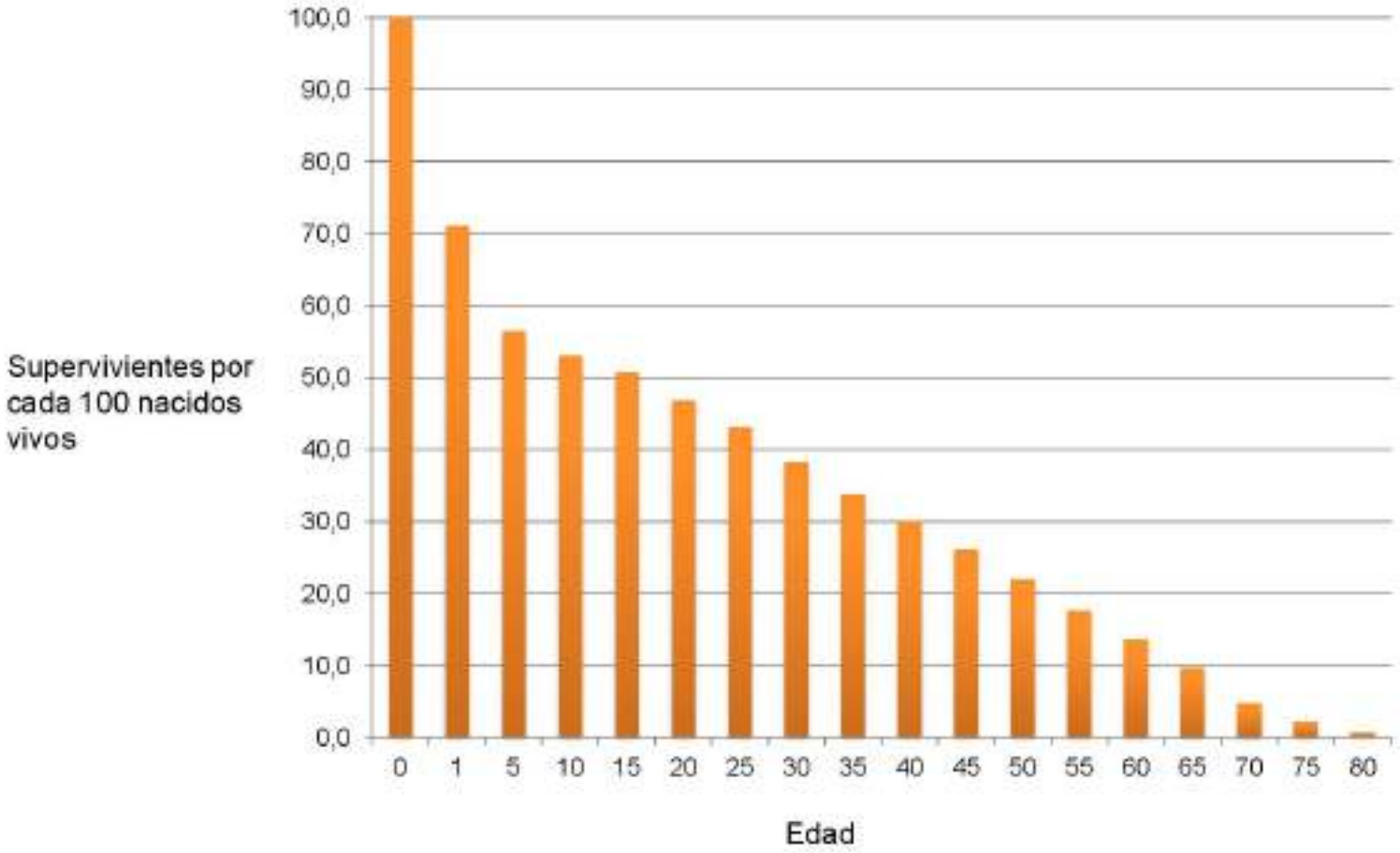

Fuente: Juan Soler Serratosa, "Demografía y sociedad en Castilla la Nueva durante el Antiguo Régimen: la villa de Los Molinos, 1620-1730", *Revista Española de Investigaciones Sociológicas*, nº 32, 1985, p. 182

Tasas de mortalidad por edad para los nacidos en Los Molinos entre 1620 y 1680

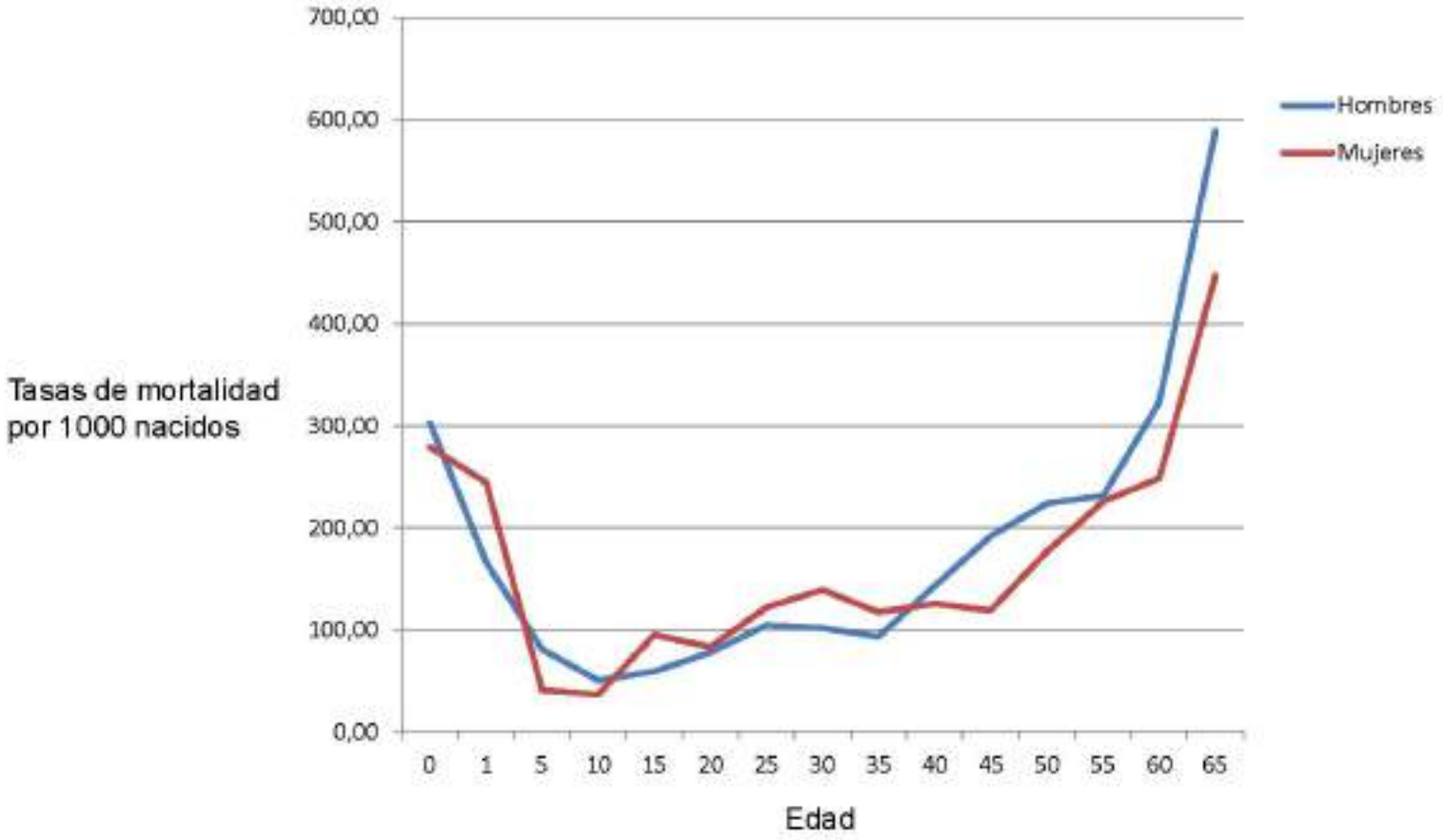

Fuente: Juan Soler Serratosa, "Demografía y sociedad en Castilla la Nueva durante el Antiguo Régimen: la villa de Los Molinos, 1620-1730", *Revista Española de Investigaciones Sociológicas*, nº 32, 1985, p. 193.

Evolución Censos: 1591-1900

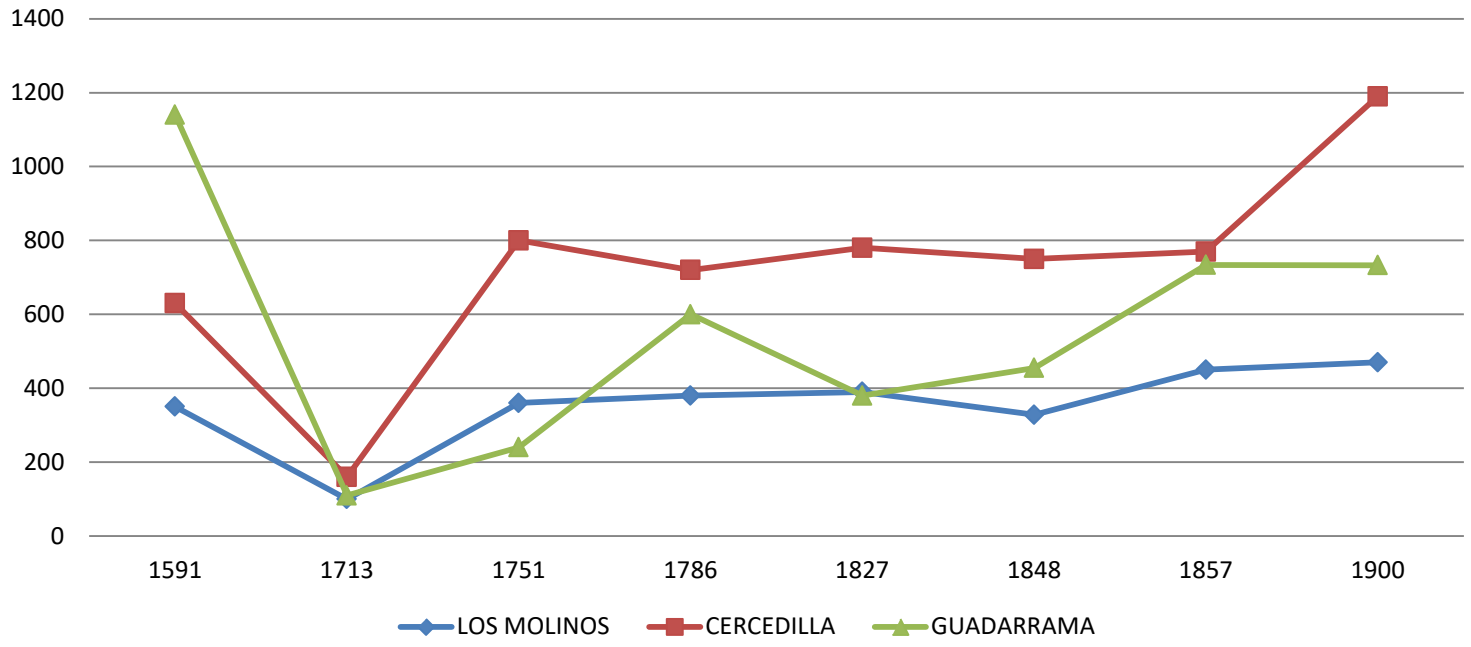

Evolución Censos: 1900-2008

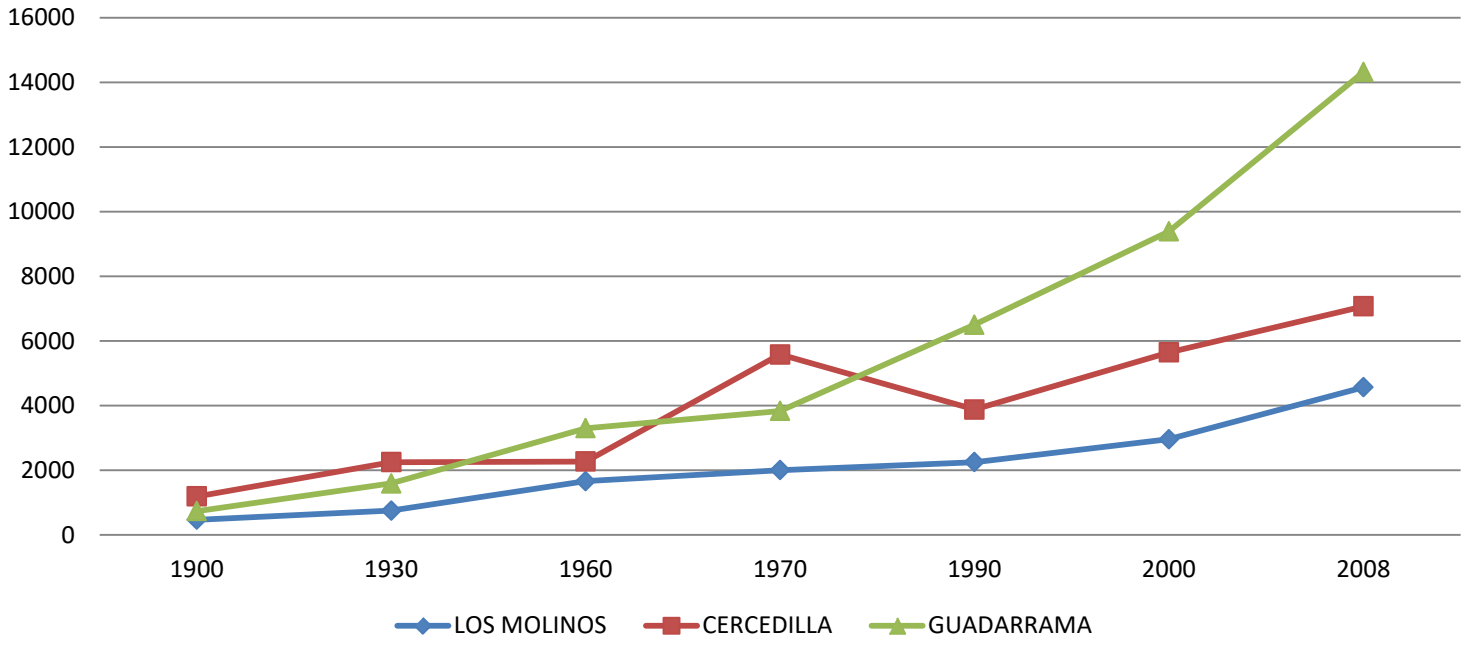

Evolución de la población

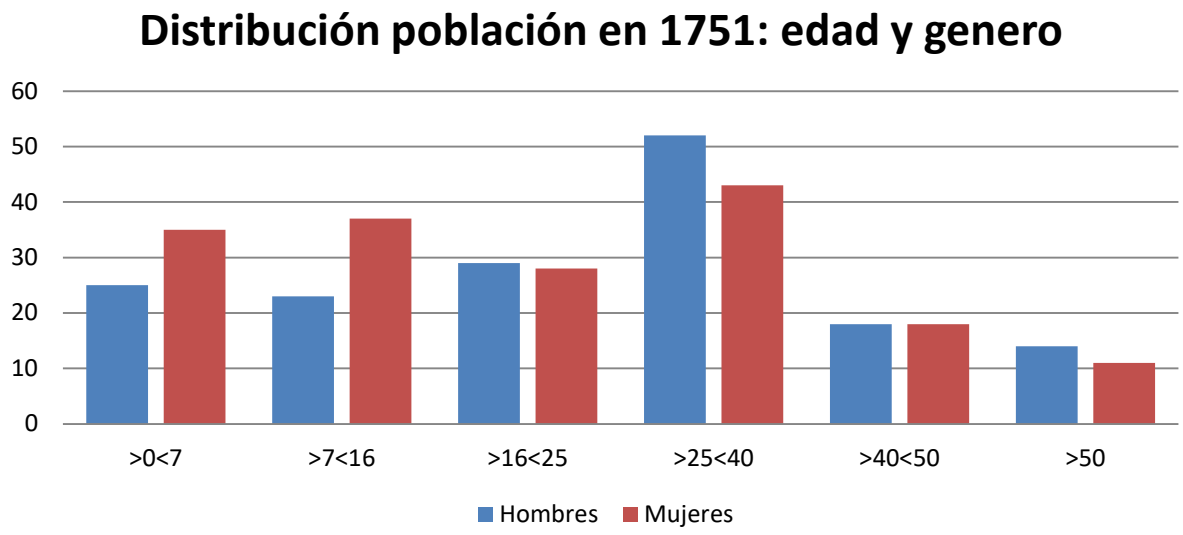

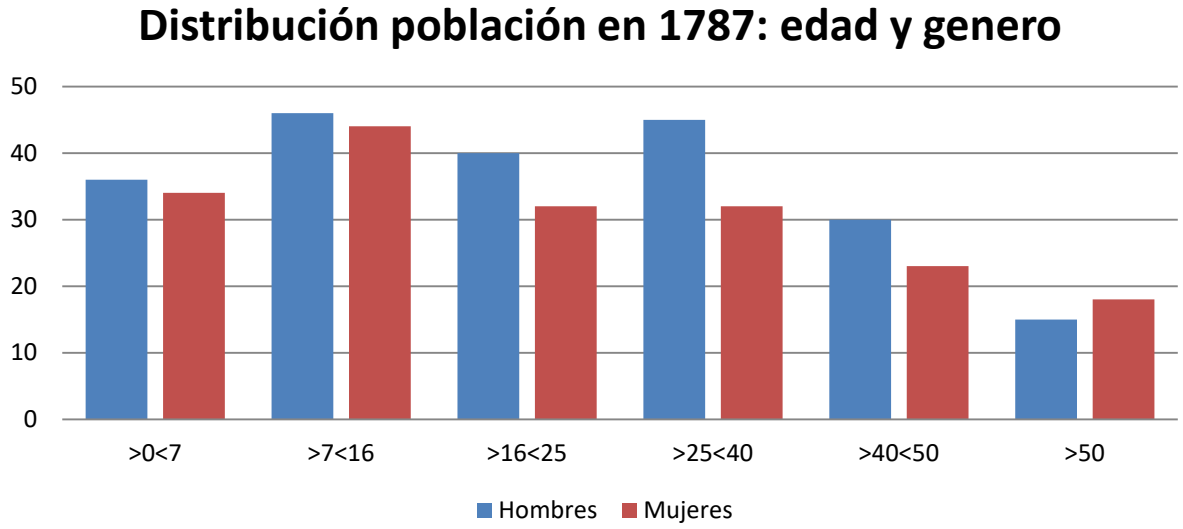

Esperanza de vida: diferencias europeas

Población	Período	Esperanza de vida al nacer
Los Molinos	1620-1680	24,4
Mocejón (Toledo)	1606-1615	23,5
Parroquia de San Pablo (Zaragoza)	1601-1610	24,9
Crulai (Normandía, Francia)	1700-1750	29,0
Colyton (Inglaterra)	1625-1699	36,9

Fuente:
- Los Molinos: Juan Soler Serratosa, "Demografía y sociedad en Castilla la Nueva durante el Antiguo Régimen: la villa de Los Molinos, 1620-1730", *Revista Española de Investigaciones Sociológicas*, nº 32, 1985, p. 182.
- Mocejón: Vicente Pérez Moreda, *Las crisis de mortalidad en la España interior (siglos XVI-XIX)*, Madrid, 1980, p. 143-144.
- San Pablo (Zaragoza): Mª del carmen Ansón Calvo, *Demografía y sociedad urbana en la Zaragoza del siglo XVII*, Zaragoza, 1977, p. 118.
- Crulai: E. Gautier y L. Enry: *La polulation de Crulai, paroisse normande*, Paris, 1958, p. 192.
- Colyton: E.A. Wrigley, "La mortalidad en la Inglaterra preindustrial: el caso de Colyton (Devonshire, durante tres siglos", en D.V. Glass y R. Revelle (eds.) *Población y cambio social*, p. 247-255.

9. Conclusiones

- Las pautas demográficas constatadas en Los Molinos durante el siglo XVII y principios del siglo XVIII (reducida edad al primer matrimonio –sobre todo en las mujeres-, escasa proporción de celibato definitivo, elevada fecundidad y alta mortalidad) difieren de variables más "europeas" encontradas en latitudes más septentrionales del continente.
- Durante éste período la España interior sufre una profunda crisis demográfica, reflejo de la situación política y económica que atraviesa la Corona de Castilla, que dejará exhausta a la población rural y que cambiará el signo de su historia.

DISTRIBUCIÓN DEL TÉRMINO POR USOS DE LA TIERRA Y RENDIMIENTOS

DISTRIBUCION DE LAS TIERRAS POR TIPO DE USO

Los Molinos 1751 (Catastro del Marqués de la Ensenada)

					Rendimie	(Fanegas/año)			
HUERTAS		**FANEGAS**		Real Vell	Trigo	Cebada	Centeno		
	Hortalizas	4			5	5,5			Cada 2 años
	Linares	7							
	Subtotal		**11**						
SEMBRADURA									
	Regadio 1ª	17		16	5	5,5			Cada 2 años
	Regadio 2ª	9		12					Cada 2 años
	Secano 1ª	200		9	4	4	7		Cada 2 años
	Secano 2ª	270		8			4		Cada 2 años
	Secano 3ª	73					3		Cada 2 años
	Subtotal		**469**						
PRADOS HIERBA									
	Regadio 1ª			Hierba			Monte		
	Sin Monte	90		6	1 Carro	42 arrobas			
	Con monte	250		10	1 Carro	30 arrobas	56 Rs Vellón		Cada 7 años
	Sin monte 2ª	40		5	1 Carro	23 arrobas			
	Con monte	160		7	1 Carro	15 arrobas	42 Rs Vellón		
	Sin Monte 3ª	6		3	1 Carro	10 arrobas			
	Con monte	14		10	1 Carro	5 arrobas	3 Rs Vellón		
			560						
	Secano								
	Sin monte	3		10					
	Con monte	40	**43**	10			3 Rs Vellón		Cada 14 años
MONTE CHAPARRAL		14							
PINAR		100					8 Rs Vellón		Cada 30 años
INCULTO		380					4 Rs Vellón		cada 70 años
			502						
		TOTAL	**1585**						

TOPONIMIA RECOGIDA EN EL CATASTRO. 1751

(No se incluyen denominaciones con nombres de propietarios)

Arroyo Majaltobares	Cerca del Guijo
Arroyo Majaltobares	Cerca del Pozo
Arroyo Mingón	Cerca del Vínculo
Arroyo Navarderas	Cerca Enmedio
Arroyo Peñota	Cerca Espesa
Arroyo Pilillas	Cerca Juan Prieto
Arroyuelos	Cerca Lozano
Asientos	Cerca Matalascabras
Atalayas	Cerca Matamaillo
Barrio de Abajo	Cerca Matico
Barrio de Arriba	Cerca Talanqueras
Barrio de la Fragua	Cerca Verde
Barrio de la Iglesia	Cercado El
Barrio de la Plaza	Cercas Lleras
Barrio de las Erillas	Cerquilla
Barrio Iglesia	Cerquilla de los Alamos
Calleja Obscura	Chaparral
Calleja Talanqueras	Chorranco
Calvario El	Collado Mostajo
Camino de los Hacheros	Corral del Concejo
Casillas	Cubos del Molino de la Cruz
Cerca de la Mora	Dehesa de Fuentepajar
Cerca Antona	Dehesa del Toril
Cerca Batán	Dehesa Pañalatolva
Cerca Capellanía	Endrinalejos
Cerca de Benito	Fuente del Borbollón
Cerca de la Herrenzuela	Fuente del Hornillo
Cerca de la Hoya	Fuente del Saúco
Cerca de la Lancha	Fuente Mostajo
Cerca de la Liendre	Fuente Mostajo
Cerca de la Liendre	Gran quemado
Cerca de las Animas	Guijos
Cerca de Lozano	Guijuelo
Cerca de Segovia	Herrén Capellanía

TOPONIMIA RECOGIDA EN EL CATASTRO. 1751

(No se incluyen denominaciones con nombres de propietarios)

Herrén de la Parroquial	Prado Carretero
Herren del Hornillo	Prado Carretillo
Herrén del Lomito	Prado Casar
Herrén del Río	Prado Chorrancos
Herrén del Roble	Prado Cubillo
Herrén Linarejo	Prado de la Presilla
Herrén Matarrubia	Prado de las Eras
Herrén Navarejos	Prado de los Llanos
Herrén Ntra. Sra. del Rosario	Prado del Batán
Hueco	Prado del Portugués
Huerta del Caballo	Prado Derribados
Ladera del Puerto	Prado Erillas de Arriba
Linar de la Iglesia	Prado Mingón
Linar de las Animas	Prado Molino
Linar de las Salves	Prado Navalayegua
Linar del Caño	Prado Navarderas
Majacamacho	Prado Navarejos
Majadillas	Prado Pino
Matalafuente	Prado Pinto
Matalaguna	Prado San José
Matalarrás	Prado San Sebastián
Matamaillo	Quemado Chirique
Matasnos	Raso El
Mesa La	Regajo de la Hoya
Molino de la Cruz	Regajo del Espino
Molino de la Partida	Ribera del río
Molino de la Villa	Sitio de los Irrios
Molino Despachacarros	Soto El
Montecillo El	Tierras del Rosario
Navarejos Ensanche	Veneros
Pajar del Ballestero	Villarreales
Poyales	Veneros
Prado Cachaparros	Villarreales

FAMILIAS LABRADORAS

D. Francisco	Garcia Carrión	Alonso	Montero
		Maria	Montero
Juan Hernadez			
Francisca	Escuraña	Manuel	Benito (el mayor)
		Isabel	Jimenez
Sebastian de	Sebastian		
Maria	de la Fuente	Lucas	Martín
		Francisca	Navas
Martín	Eugenio Montero		
Maria	Vizcaino	Manuel	Benito Santana
D. Jose	Martin Majarrodilla	Sebastian	Martin Herranz
Francisca	Herranz	Catalina	Martin
Sebastian	Martin Moreno	Blas	Martin
Catalina	Bravo	Francisca	Hernandez
Juan	de Montalvo	Francisco	Montero
Francisca	Gomez		
		Francisco	Martin Hernandez
Jose	Garcia Bravo	Maria	Montero
Francisca	Escuraña		
		Juan Herranz	
D.José	Hernandez	Maria	Montalvo
Agueda de Allas			
		Ambrosio	Gonzalez
Antonio	Ayllón	Ana	Estevez
Jose	Martin Herranz	Francisco	Sanchez
Antonia	Martin	María	Ibañez
Manuel	Martín	Tomas	de Lucas
Ana	de Elvira		
		Manuel Sanchez	
Pedro	Benito		
Josefa	Madrid	Juan	de Montalvo Santos
		María	Hernandez
Juan	Martin Montero		
		Manuel	Montero
Juan Antonio	Benito	Francisca	Madrid
Manuel	de Elvira	Felipe	Nevado
Francisca	Gomez	Manuela	Hernandez
Francisco	Garcia Bravo	Francisco	Sanchez
Manuela	Montalvo	Gabriela	Gonzalez
Pedro	Bravo	Bernabe	Cordero
Mariana	Gomez	Ana	Delgado
Isidro	Fernandez (Herranz)	Manuel	Mendez
Francisca	Gomez	Mariana	Bravo
Juan	Montero	Alonso	de Allás
Eugenia	Montero		
		Gabriel	Montero
Lorenzo	Bravo		
Catalina	Otero	Francisco	Herranz
Manuel	Bravo	Lucas	Hernandez
		Maria	Benito

VIUDAS LABRADORAS

Agueda		María
Herranz		Cordero
Mariana		Josefa
del Valle		Gonzalez
Josefa		Sabina
Pajares Montero		del Valle
Josefa		Inés
Pajares Herranz		Martín
Maria Hernandez		Teresa
		Mingo
Mariana		
Gonzalez		Catalina
		Perez
Josefa		
Gomez		María
		Herranz
Micaela		
Martin		

OFICIOS

Jornaleros

Bartolomé Cordero
Sebastiana Gonzalez

Sebastian Perez

Sebastian de la Higuera
Agueda Gomez

Andres Martín
Eugenia Hernandez

Diego Gonzalez
Maria Candelero

Carpinteros

Eugenio Bravo
Rosa Bravo

Gerónimo Alonso
Gabriela Montero

Pedro de la Fuente
Juana del Valle

Maestros de hacer carretas

Mateo Elvira
Inés Madrid

Diego Cordero
Francisca Girón

Herrero

Juan Rubio de la Mata
Maria Lorenzo

Tejedor de Lienzos

Francisco Gonzalez
Josefa Gomez

Mesoneros

Francisco Alvarez
Catalina Bravo

Antonio Alvarez
Feliciana Salvador

Manuel Nevado
Ana Perez

Molineros

Jose Herranz
Isabel Yanguas

Pedro Miguel
Maria Otero

Francisco Jaque
Maria Candelero

Pedro Robledano
Josefa Piñuela

Pastor Aparicio
Ana Barrero Navas

Alguacil, Alcaide carcel

Baltasar de Santos
Josefa Ramiro

Tendero abaceria y merceria

Julian Molero
Antonia Ibañez

Obligado carnes

Isidro Gonzalez

Tablajero

Sebastian Silvestre Martín
Isabel Rodriguez

Tejero

Agustin Esteban
Sebastiana Santos

Aprendiz **Carretero**

Jose Cordero

Sacristan, maestro de niños, administrador tabern

Geronimo Herranz
Inés Cabrera

Estanquero

Romualdo Sanchez
Ana Elvira

Cirujano

Bernardo Chibato
Josefa Corral

Sastre

Domingo Garcia
Feliciana Mendez

PROFESIONES CABEZAS DE FAMILIA

		AÑO	
	1751		1787
LABRADORES	46		36
JORNALEROS	6		31
VIUDAS LABRADORAS	6		
OTRAS	9		20
MOLINEROS	5		4
CARPINTEROS	3		4
SASTRES	2		1
MESONEROS	3		2
CARRETEROS	2		
HERREROS	1		2
SACRISTAN,MAESTRO	1		1
CIRUJANO	1		1
ALGUACIL	1		
OBLIGADO CARNES	1		1
TABLAJERO	1		
TEJERO	1		
ESTANQUERO	1		
GANADER0 LANAR,			1
CARBONEROS			2
QUINCALLERO			1
DISPENSERO			1
ZAPATERO			1
NEGRO PORTAZGUERO			1
MAMPOSTERO			3
CRIADOS	22		18
TEJEDOR	1		1
TOTAL	113		132

			Fábrica de la		Parroquial			
							Censos	
			Fanegas	celemines		Reales	Principal	Anual
Endrinalejos			2,5			60		
De la Casilla			3			70		
De la sierra			3			110		
Los pradillos								
Cuenca			5			110		
Barruelos			1			46		
Roble			2			52		
Talanquera			0,5			14		
De la Fragua			0,5			12		
Matalascabras			1			38		
Linares de las suertes			0,5		17 mvs			
Majaltobar							568	16
Hoya							200	17
Largo							1000	30
Herrenzuela			0,75	46			1002	30
Castaño			0,25	17	7 mvs			
cerca Guijuelo			2	36				
Huerto			0,17	11	24 mvs			
		Total	19,67			512	2770	93

RESUMEN PROPIEDADES Y RENTAS DE LA IGLESIA

LOS MOLINOS 1751

(Reales de vellón/año)

		PROPIEDADES		CENSOS		
		Fanegas	Reales	Principal	Anual	
TOTAL		152	11128	417810	1825	

1941. CARRO DE PAJA. Gregorio Navas y otros.

1883. DAMIÁN MARTÍN. Labrando la piedra
(Fotografía más antigua del libro)

1945. EUFEMIO PEINADOR. Recogiendo leña en "Los LLanos".

1924. NAZARIO MARTÍN ROBLEDANO CON SU HIJO CARLOS MARTÍN Y SOBRINOS.

1944. JULIANA ALONSO. Trillando en "Las Eras".

DISTRIBUCIÓN DE LA PROPIEDAD

BIENES DE LEGOS

Distribución de la riqueza por categorías

Carretas	50160	59.97%
Fincas	13485	16.12%
Animales	7214	8.62%
Casas	4208	5.03%
Molinos	3470	4.15%
Pajares	2419	2.89%
Herrenes	2261	2.70%
Huertas	426	0.51%
Total	83643	100.00%

Importancia clave de la carretería, ganadería vacuna destinada básicamente a la cría de bueyes

Distribución de la riqueza por categorías: fincas

Fincas		
Número	**Fanegas**	**Valor**
38	342.25	13485

N·Familias	N·Fincas	Total
1	5	5
1	4	4
3	3	9
5	2	10
10	1	10
20	-	38

Distribución de la riqueza por categorías: casas y carretas

Casas	
Número	Valor
71	4208

N·Familias	N·Casas	Total
1	4	4
4	2	8
59	1	59
64	-	71

Carretas	
Número	Valor
95	50160

N·Familias	N·Carretas	Total
1	5	5
14	3	42
14	2	28
20	1	20
49	-	95

Distribución de la riqueza por categorías: huertas y herrenes

Huertas

Numero	Fanegas	Valor
20	3.11	426

N·Familias	N·Huertas	Total
2	3	6
2	2	4
10	1	10
6	-	20

Herrenes

Número	Fanegas	Valor
44	61.56	2261

N·Familias	N·Herrenes	Total
1	4	4
3	3	9
7	2	14
17	1	17
28	-	44

Distribución de la riqueza por categorías: molinos y pajares

Molinos	
Número	Valor
7	3470

N·Familias	N·Molinos	Total
1	2	2
5	1	5
6	-	7

Pajares	
Número	Valor
53	2419

N·Familias	N·Pajares	Total
7	2	14
39	1	39
46	-	53

Distribución de la riqueza por categorías: animales

	Bueyes	Vacas vientre	Crías	Caballos	Cerdos	Ovejas	Colmenas	Total
Número	195	132	139	34	121	125	137	883
Valor	-	-	2780	680	2420	375	959	7214
Valor Medio	-	-	20	20	20	3	7	-

Distribución de la riqueza

	Riqueza	Riqueza %	N· familias	N· familias %
Nacidos en Los Molinos	76387	91.33%	92	82.88%
No nacidos en Los Molinos	7256	8.67%	19	17.12%
Total	83643	100.00%	111	100%

Distribución de riqueza		
10	0.43%	0.43%
20	0.82%	1.24%
30	1.49%	2.74%
40	2.60%	5.34%
50	5.32%	10.66%
60	7.62%	18.28%
70	9.79%	28.08%
80	15.19%	43.27%
90	23.92%	67.19%
100	32.81%	100.00%

- **RESUMEN VALOR IMPUESTOS**

	(Reales Vellón /año)	
Casa	70-100	
Prado, herren	30/90	Fanega (según calidad)
Huerta	110	
Pajar	80-100	
Carreta	506	
Vaca , caballo, cerdo	20	crías (madres exentas)
Ovejas	7	
Colmenas	10	

RESUMEN PROPIEDAD LEGOS

- **Número total familias** **92**
  - Con casa 64
  - Con huertas 16
  - Con herrenes 28
  - Con prados 36
  - Con pajares 46
  - Con carretas 49
  - **30% de las familias, 27, menos del 3% de la riqueza total**
  - **10% de las familias, 9, con el 33% de la riqueza total**

BIENES PROPIOS DEL PUEBLO

BIENES DE PROPIOS

Casas			Reales	Prados		Fanegas	Reales
Taberna			80	Dehesa Peñalatolva		16	
Carnecería			20	Dehesa Del Toril		35	
Casa			20	Fuente Pajar y Antona		80	24
Casa consistorial			83	Cerca Espesa		44	10
Casa Cirujano			40	Pililla		3	
Fragua			24	Huerto		0,2	
Molino Villa			800	Corral Concejo			
			1067	Tierras Abiertas			
Censos			122	Villarreal		60	
			21	Pililla		30	
			12	Majaltobare	Mararonjiles	91	60
			32	Matalaguna		46	
			187	Mesa			
				Pinar		100	
				Chorranco y ladera Puer		150	
				Lancha	Guijos	140	
				Calvario		18	7
				Total		813,2	101

		TOTAL	Fanegas	Reales			
			813,2	1355			

		ESTADO DE LAS CANTIDADES A QUE ASCIEBDE				LA VILLA DE LOS MOLINOS					
		LOS PORTES DE CARRETAS ,CARBON Y MADERA									
		UTILIDADES Y EL ESQUILEO DE GABADOS, COLMENAS Y TODO LO DEMÁS QUE SE COMPRENDE									
			Catastro del marqués de la Ensenada 1751				(Reales Vellón)				
PORTES	CARRETAS	ESQUILEO		ESCRIBANO		SACRISTAN	TABERNERO			MOLINEROS	
CARBÓN Y MADERA		GANADO, COLMENAS		MAESTRO NIÑOS							
	50160		7115		2600	1500	1050				8900
ESTANQUERO		MESONEROS		ALBEITAR,CARRETEROS		ABACERIA	ALCAIDE	ESCRIBANOS		BIENES PROPIOS	
	750	4200			1300	1300	320	1460			1238
				TOTAL	84493 Rs Vellón años						

OFICIOS Y SALARIOS

	CARPINTEROS		CARRETEROS		SASTRES	TEJEDORES		HERREROS		MOLINEROS	LABRADORES			
	Maestro	Oficial	Maestro	Oficial	Maestro	Oficial	Maestro	Oficial	Maestro	Oficial		Propietarios	Hermanos	Jornaleros	Pastores
Reales Vellon															
Día	6	3	6	2	5	5	3	5	3			4	3	3	2
Número	3	1	2	1	3	1	1	1	1			41	23	6	5

BIENES DE LA IGLESIA

Propiedades y censos de la Iglesia

	PROPIEDADES		CENSOS	
	Fanegas	Real V	Principal	Anual
Ermita de San José				
Memoria de la Cera				
Santisimo Sacramento				
Cofradía de las Animas				
Capellanía de Majarrodilla				
Altar de Ntra. Sra. Del Rosario				
Fabrica de la Iglesia parroquial				
Curato de Los Molinos				
Parroquia de Cercedilla				
Convento de El Espinar				
Cura de El Espinar				
Capellanía Villa Manzanares				
Subtotal	**152**	**4568**	**5470**	**174**

Fábrica de la Iglesia	Parroquial					Censos	
		Fanegas	Celemines		Reales	Principal	Anual
Endrinalejos		2,5			60		
De la Casilla		3			70		
De la sierra		3			110		
Los pradillos							
Cuenca		5			110		
Barruelos		1			46		
Roble		2			52		
Talanquera		0,5			14		
De la Fragua		0,5			12		
Matalascabras		1			38		
Linares de las suertes		0,5		17 mvs			
Majaltobar						568	16
Hoya						200	17
Largo						1000	30
Herrenzuela		0,75	46			1002	30
Castaño		0,25	17	7 mvs			
cerca Guijuelo		2	36				
Huerto		0,17	11	24 mvs			
	Total	**19,67**			**512**	**2770**	**93**

CENSOS DE OTRAS INSTITUCIONES RELIGIOSAS

			CENSOS Principal	Anual
Memoria Catalina Notario V. Guadarrama				
Memora Antonio Rodriguez V. Guadarrama				
Convento Religiosas Sta. Isabel El Espin<				
Capellanía Juana Bravo la Cogorra				
Capellanía	Juan grajal V. Manzanares			
Colegio S. Ildefonso		Segovia	167500	150
Convento	Sto. Domingo	el Real Segovia		
Convento Sta. Cruz Segovia			134000	132
Cofradía Concepcion Parr. El Escorial				
Memoria El rubio Colmenar Viejo				
Cabildo Ciudad Segovia				
Memoria Juan Azañedo El		Espinar		
Capellania Benito Garcia El Escorial				
Iglesia Navacerrada				
Ermita Sta. Catalina		Cercedila		
Convento Sta. Isabel		El Espinar	37400	100
Convento s. Francisco Segovia				
Memoria Sta. Susana El Escorial				
Convento	Collado Mediano			
Iglesia El Escorial				
Memoria de los Pobres de Los Molinos				
		Subtotal	412300	1751

Diezmos, primicias y otros derechos de la Iglesia

Pies Altar	2200
Primicias	2800
Diezmos	240
Rentas Decimales	
Arzobispo Toledo	167
Capilla Reyes Nuevos Toledo	414
Canónigos Iglesia Toledo	177
Arcediano Iglesia Toledo	77
Beneficiado Iglesia Toledo	240
Prestamo	245
Total	6560

RESUMEN PROPIEDADES Y RENTAS DE LA IGLESIA

	LOS MOLINOS 1751			
	PROPIEDADES		CENSOS	
	Fanegas	Reales	Principal	Anual
TOTAL	**152**	**11128**	**41781**	**1825**

BIENES DEL SEÑORIO
(Duquesa del Infantado)

)

Excma. Sra. Duquesa del Infantado

Derechos de Alcabalas y Martiniezga

Pertenece a dcha Excma. Señora el derecho de alcabalas y Martiniezga que se causa y devenga en esta jurisdicción por encabezamiento y ajuste le produce anualmente tres mil ciento treinta y un Rs. Vn. 3131

Derechos De penas de Cámara y Mostrenco

Este derecho, según resulta de las Respuestas Generales no produce útil alguno a dicha Exma, Señora y solo tiene derecho

Derecho de Elecciones

Pertenece a dicha Exma. Señora el derecho de elecciones de justicia, nominación de escribano y demás oficiales de ayuntamiento y el Alguacil mayor por el que se le contribuye con doscientos y catorce reales vellón como gratificación o regalo. Todo la cual resulta asi de las Respuestas generales mediante no haberse dado relación por parte de dicha Exima. Señora sin embargo de carta misiva que se expidió a su mayordomo 214

Total derechos señoriales 3345 Reales Vellón/año

RESUMEN TIERRAS E IMPUESTOS TODOS LOS PROPIETARIOS (Reales Vellón)

	FANEGAS	IMPUESTO ANUAL	OTROS IMPUESTOS
BIENES DE PROPIOS	813	1355	
BIENES DE LEGOS	406	13455	70188
DERECHOS SEÑORIALES			3345
BIENES DE LA IGLESIA	152	11128	1825

INGRESOS

Bienes de legos: 50.000 ingresos por carreteria, 7.500 esquileo y colmenas

Bienes de propios: 1000 dehesas municipales

La iglesia estaba exenta impuestos, los datos se recogieron para evaluar su importancia

COMPARACION CENSOS GANADEROS			
ESPECIE		1751	1946
Bovino		468	650
Caballar		25	43
Pollinos		16	43
Cerda		142	210
Ovejas		125	783
Colmenas		130	20
Habitantes		362	1260
Carretas		98	43

RESUMEN FOTOGRAFIAS
CASAS SIGLOS XVIII Y XIX

Fachada sur. *Fot. Natalia Torreblanca.*

IGLESIA Nª. SRA. DE LA ASUNCIÓN. (
Mediados siglo XVI, restaurada XVIII y XX)



Testero con espadaña a los pies. *Fot. Natalia Torreblanca.*

Iglesia de Ntra. Sra. Inmaculada Concepción 1570?

Detalle Cerrojo Iglesia Parroquial.1768

Verja cierre acceso Iglesia Parroquial

Ermita de San José. 1737

Puerta acceso ermita. 1737

Vivienda en la calle Concejo nº 25. *Fot. Natalia Torreblanca.*

Vivienda en la plaza del Juego de Pelota nº 7. *Fot. Natalia Torreblanca.*

Vivienda en la plaza de España nos. 9 y 11. *Fot. Natalia Torreblanca.*

Vivienda en la plaza de España nº 3. *Fot. Natalia Torreblanca.*

Vivienda siglo XVIII. Restaurada siglo XX



Dintel granítico fechado en 1777, en la calle Herrenzuela. *Fot. Natalia Torreblanca.*



Portada del Corralón. *Fot. Natalia Torreblanca.*

Portada Corralón típico. Finales siglo XVIII

Vivienda en la calle Concejo nº 25. *Fot. Natalia Torreblanca.*



Molino de los Tres Puentes. Vista del cuerpo de tolvas. *Fot. Natalia Torreblanca.*



Molino de los Tres Puentes. Pozo cuadrado.
Fot. Natalia Torreblanca.

Molino de los Tres Puentes. Caz. *Fot. Natalia Torreblanca.*

Molino familia Martin- Majarrodilla Siglo XVIII, numerosas modificaciones



Molino de los Tres Puentes. Pozo circular.
Fot. Natalia Torreblanca.

Mojón limítrofe de cazadero real, año 1793. *Fot. Natalia Torreblanca.*

Mojón Limítrofe Cazadero Real 1793

Inauguración traída de aguas. 1920.
Ceremonia Religiosa en la Plaza de la Constitución

Ceremonia religiosa traída de aguas 1920.
Plaza de la Constitución



Estación de ferrocarril. *Fot. Natalia Torreblanca.*

Estación Ferrocarril Madrid-Medina del Campo 1886

CONCLUSIONES

Pueblo aparentemente sin historia, pero que es la nuestra, llena de detalles personales e incidencias que conforman una sociedad abierta a los caminos y a los contactos con el exterior que le proporciona su posición geográfica

Homenaje a los serranos en general y molineros en particular por su durísimo esfuerzo para poblar y sobrevivir la falda sur de la sierra, en condiciones que sólo les permitieron mantener una población estable 60-80 familias. 350-400 personas a lo largo de casi 400 años

Pueblo que compatibilizó los laboriosos y escasos recursos ganaderos y agrícolas, con el comercio de carretería de madera, carbón y piedra que le proporciona los recursos económicos con que mejorar su calidad de vida

Pueblo abierto a la inmigración y mestizaje, lo formaron segovianos, madrileños y avileños. Llegaron después canteros gallegos y leñadores vascos y navarros, segadores gallegos, asturianos y portugueses. Mas tarde los madrileños los lo ocupan como hogar primero temporal y progresivamente estable. Hoy marroquíes, rumanos y sudamericanos incorporan su trabajo a una futura sociedad mestiza

AGRADECIMIENTOS

- A mis padres Angel Criado Morales, alcalde y maestro de Los Molinos y Carolina Herrero Carralón, que me inculcaron el amor a los libros, a la tierra y a sus personas
- A mi mujer Sol Valero de Bernabé y mis hijos, por su apoyo en las tareas del archivo y la paciencia por las horas dedicadas
- A Juan Fco. Vecino. Secretario del Ayto. a finales del siglo XIX y a quien se debe la catalogación y superviviencia del archivo municipal
- A mi familia y todos los vecinos y amigos que me han proporcionado datos y anécdotas
- A Joana Soler Serratosa, catalán veraneante en Los Molinos, por escribir el hasta ahora primer estudio sobre el pueblo

A mi tío Carlos Herrero Carralón que enseñó a mí y a cientos de molineros y veraneantes, el conocimiento y amor a la sierra, la ganadería y los caballos en particular

En la cima de la sierra, en el límite con El Espinar, finales de los años 90

Carta de Concordia entre Guadarrama y Los Molinos para el aprovechamiento en común de los ejidos de ambos pueblos. 1588.

Transcripción:

Sepan quantos esta carta de poder vieren como nos el conçejo, justiçia e regimiento del lugar de Los Molinos, aldea e jurisdcçión de la villa de Guadarrama. Estando juntos en conçejo público a boz de campana tanyda, según lo tenemos de uso e costumbre de nos juntar, especialmente Juan de Muñoz, alcalde, y Pedro Binadero, regidor, Juan Castaño, procurador, Françisco Monasterio, escribano del ayuntamiento, Pedro Bravo, Juan Bravo, el viejo, Juan de Carrión e Pedro Dávila, Rodrigo Herranz, Pedro Muñoz, el viejo, Esteban Herranz, Juan Bravo, el moço, Juan Truxillo. Juan de Muñoz, el moço, Juan Martín, Juan Herranz el viejo, Tomás Carralón, Gerónimo Binadero, Juan Hernán, el viejo, Miguel de Montalvo del Zerrillo, Francisco Martín, Francisco Monasterio, el viejo, Miguel Texedor, Blas Carralón, Juan de Orcim, Juan de la Fuente, Pedro de Encabo; Francisco García, Pedro Herranz, Bartolomé Montalvo, Pedro de la Fuente, Andrés Binadero, Juan Borreguero, el viejo, Andrés Montalvo, Francisco Pascual, Juan García de Carrión, Miguel de Montalvo, Francisco Benito, Alonso Herrería, Juan de Muñoz e Pedro de Muñoz, Juan de Montalvo, Miguel Herranz. Todos veçinos del dicho lugar de Los Molinos por nos mismos y por los demás veçinos del dicho lugar e conçejo, por los quales e por cada uno dellos prestamos "caucion de rrato grato adjudicato solbendo" y nos obligamos que estaran e pasaran por todo lo que en esta carta de poder será contenydo y no yrán ni bernán contra ella ni contra cossa alguna ni parte della ni lo que por birtud della se hiçiere agora ni en tiempo alguno ni por alguna manera so expresa obligaçión que para ello açemos de nuestras personas e bienes propios e rentas deste cocçejo que para ello obligamos. Otorgamos y conoçemos por esta presente carta que damos y otorgamos todo nuestro poder cumplido, libre, llenero e bastante, según que nos e cada uno de nos le a y tiene...

Carta de Concordia Los Molinos-Guadarrama 1588

Escudo Constitucional de Los Molinos (**1868-1939**)

Portada Catastro Pascual Madoz 1858

GUADARRAMA: villa con ayunt de la prov., aud. terr. y c. g. de Madrid (8 1/2 leg.), part. jud. de Colmenar Viejo (5), dióc. de Toledo (18): SIT. al pie de la sierra ó puerto de su nombre en la carretera de Madrid á la Coruña; la combaten con mas frecuencia los vientos N. y O.. y su clima es propenso á tercianas y catarrales; tiene 20 CASAS inclusa la de ayunt., cárcel, escuela de instruccion primaria comun á ambos sexos, á la que concurren 48 alumnos que se hallan á cargo de un maestro dotado con 2,930 rs.; 1 fuente de buenas aguas y 1 igl. parr. (San Miguel), servida por 1 párroco, cuyo curato es de entrada y de provision ordinaria: en los afueras de la pobl. se encuentra una alameda y el campo santo en parage que no ofende la salud pública: el TÉRM. confina N. Los Molinos á 1/4 leg; E. Collado-Mediano y Alpedrete á igual dist.; S. los bosques del Real Patrimonio de San Lorenzo 1/4, y O. con los mismos y Pequerinos (de la prov. de Avila) á 1; se encuentra en él una casa venta, y otra del guarda caminero sit. en lo alto del puerto, cerca del leon de piedra que divide las dos Castillas, y montes altos y bajos; aquellos con matas de pinos y estos de roble y fresno: brotan en él varios manantiales y le atraviesa un pequeño r., que nace en Cercedilla y desemboca en el Tajo: el TERRENO en su mayor parte es quebrado y de inferior calidad: CAMINOS: los que dirigen á los pueblos limítrofes y la carretera que de Madrid va á la Coruña, todos en regular estado: CORREOS se reciben en su adm. del conductor general de la Coruña los domingos, miércoles y viernes. PROD. trigo, centeno, cebada, patatas y yerbas: mantiene ganado lanar, cabrio, vacuno y caballar; cria caza de liebres, conejos, perdices, algunos corzos, gamos, venados, jabalíes y lobos; alguna pesca menor: IND. y COMERCIO la agrícola, dos molinos harineros, y esportacion de maderas, leñas y piedras para la corte. POBL.: 94 vec., 455 alm. CAP. PROD.: 1.293,790 rs. IMP.: 52,647. CONTR., segun el cálculo general y oficial de la prov., 9'65 por 100.

Tomó esta v. el nombre del r. que le baña. Fue poblada por el rey D Alfonso el Sabio por los años 1268, durante las competencias entre madrileños y segovianos, que se cree fueron estos sus primeros habitantes.

MOLINOS (LOS): v. con ayunt. de la prov., aud. terr. y c. g. de Madrid (9 leg.), part. jud. de Colmenar Viejo (5), dióc. de Toledo (18): SIT. en una llanura á orillas del r. Guadarrama y al pie del puerto de la Fonfria; la combaten con mas frecuencia los vientos del N. y O.; su CLIMA es frio, y sus enfermedades mas comunes tercianas, pulmonías y algun tabardillo: tiene unas 70 CASAS, inclusa la de ayunt., en la que está la cárcel, escuela de instruccion primaria comun á ambos sexos, á la que concurren 40 alumnos, que se hallan á cargo de un maestro dotado con 1,500 rs., y una igl. parr. (La Concepcion), servida por 1 párroco, cuyo curato es de primer ascenso y de provision ordinaria; en los afueras de la pobl. hay una ermita (San José), y el cementerio que no perjudica á la salud pública. Confina el TERM. N. Cercedilla; E. Navacerrada; S. Guadarrama, y O. por la prov. de Avila; se estiende 1 leg. poco mas ó menos en todas direcciones, y comprende un monte chaparral, un pinar bastante destrozado, y varios pastos; hay piedra berroqueña para edificios, y abunda en fuentes de buenas aguas, de las que se utilizan los vec. para sus usos; el referido r. Guadarrama pasa contiguo á la v., el que nace en el puerto de la Fonfria y Navacerrada: el TERRENO es de mediana calidad. CAMINOS: los que dirigen á los pueblos limítrofes en mal estado; y á 400 pasos de la v. pasa el que del Escorial va á la Granja, en buen estado. CORREOS: se reciben por el alguacil de Guadarrama los domingos, miércoles y viernes. PROD.: algo de trigo, centeno, garbanzos, muchas patatas, escelentes judías, toda clase de verduras, yerbas y leñas de roble y fresno para carbon; mantiene ganado lanar, cabrío, vacuno, caballar y de cerda, y cria caza de liebres, conejos y perdices; tambien hay algunas colmenas. IND. y COMERCIO: la agrícola, carretería, 4 molinos harineros, y esportacion de leñas, carbon, piedra y patatas. POBL.: 68 vec., 329 alm. CAP. PROD.: 920,550 rs. IMP.: 48,140. CONTR.: segun el cálculo general y oficial de la prov. 9'65 por 100.

Los Molinos. Catastro de Madoz. 1858

Núcleo de población, 1968. *COPUT. Cartoteca.*

Los Molinos, 1991.

Vivienda en la plaza de España nº 3. *Fot. Natalia Torreblanca.*

Vivienda en la calle Pradillos c/v a calle Bodegas. *Fot. Natalia Torreblanca.*

Vivienda en la avenida del Generalísimo nº 8. *Fot. Natalia Torreblanca.*

Dintel granítico fechado en 1777, en la calle Herrenzuela. *Fot. Natalia Torreblanca.*

Portada del Corralón. *Fot. Natalia Torreblanca.*

recuerdan a los huecos de un palomar. A veces, a partir de la segunda altura, se deja ver el entramado de madera del muro.

La fábrica es de mampostería revocada y encalada, con granito resaltado en zócalos, zonas de las esquinas, recercados de huecos (bien el dintel, bien el antepecho) y en los pequeños motivos de cuadrados, triángulos o trapecios que adornan la fachada coronando los vanos. La cubierta puede ser a dos o cuatro aguas de teja plana, con alero ligeramente volado y soportado sobre pilastras adosadas que se apoyan sobre ménsulas de granito. En muchos casos, una escalera lateral permite -como en los ejemplos más modernos mencionados arriba- el acceso a la segunda planta.

A mi tío Carlos Herrero Carralón que me enseñó a mí ,y a generaciones de molineros, el conocimiento de la sierra, la ganadería y caballos en particular)
En la cima de la sierra, montando a Pia en el límite con El Espinar 1995



Plano de Coello. Mediados Siglo XIX

Variables que influyeron sobre el crecimiento de Castilla durante el S. XVI

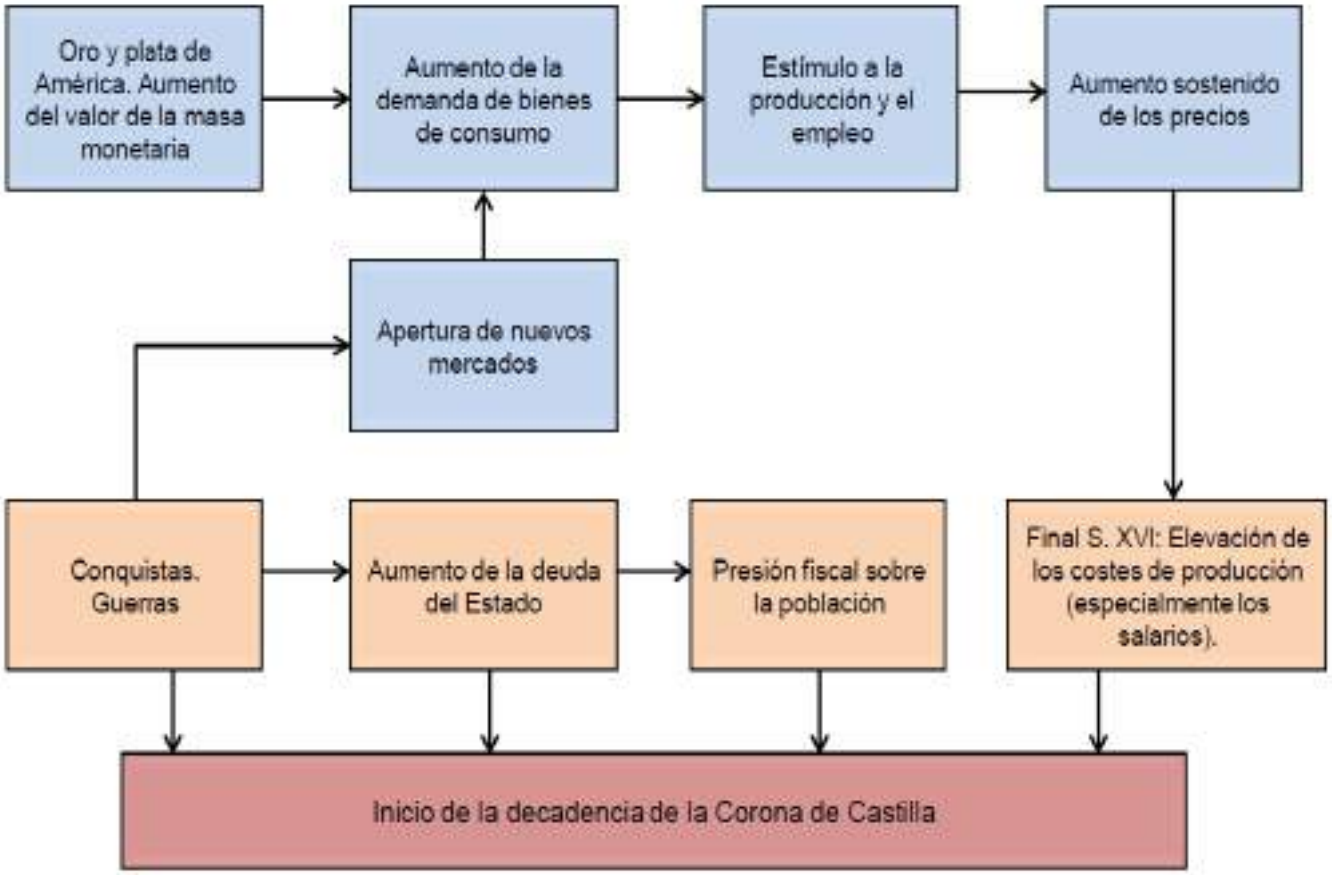

La cañada entre la Eras y el Arroyo Majaltobares, al fondo La Peñota y la Solana de la Molinera

Red de caminos en España trazada
a partir del *Repertorio* de Juan Villuga.
Cortesía de Juan Pedro Aladro.

Repertorio de Caminos. Juan de Villuga. 1570-1590