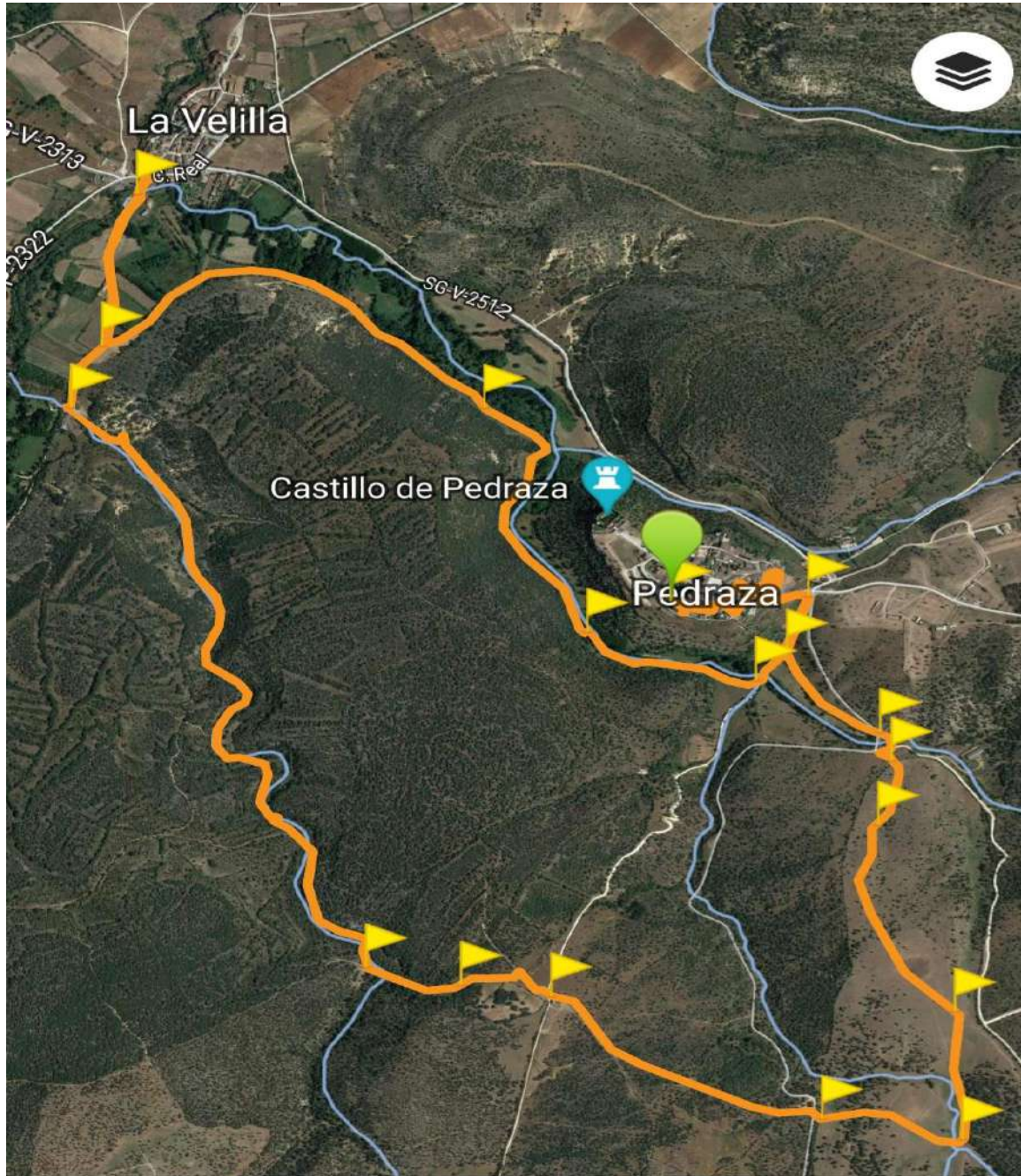


# **RUTA PEDRAZA VIERNES 2**

## **DICIEMBRE**



# TRACK VISITA PEDRAZA



1.091 m



977 m

11,67 km





# FLORA, FAUNA Y PUNTOS DE INTERÉS DE LA RUTA A PEDRAZA

## Flora Pedraza

-  Encinas
-  Álamo
-  Bardaguera
-  Fresnos
-  Enebro
-  Jaras
-  Choperas
-  Retama
-  Dehesas
-  Bosques
-  Pinares de *pino pinaster* (pino resinero)
-  Robles
-  Sabinas

## Fauna Pedraza






- **Anfibios**

-  **Rana común** (Pelophylax perezi)
-  **Gallipato** (Pleurodeles waltl)
-  **Sapillo** (Discoglossus)
-  **Tritón jaspeado** (Triturus marmoratus)

- **Aves**

-  **Águila culebrera** (Circaetus gallicus)
-  **Aguilucho cenizo** (Circus pygargus)
-  **Búho chico** (Asio otus)
-  **Cigüeña blanca** (Ciconia ciconia)
-  **Codorniz común** (Coturnix coturnix)
-  **Cuervo** (Corvus corax)
-  **Golondrina común** (Hirundo rustica)
-  **Gorrión común** (Passer domesticus)
-  **Martín pescador común** (Alcedo atthis)
-  **Urraca** (Pica pica)
-  **Perdiz roja** (Alectoris rufa)

- **Mamíferos**

-  **Erizo común** (Erinaceus europaeus)
-  **Zorro** (Vulpes vulpes)
-  **Gato montés** (Felis silvestris)
-  **Lobo** (Canis lupus)
-  **Murciélago común** (Pipistrellus pipistrellus)

- **Peces**

 **Barbo común** (*Barbus bocagei*)

 **Trucha común** (*Salmo trutta*)

- **Reptiles**

 **Culebra viperina** (*Natrix maura*)

 **Lagartija ibérica** (*Podarcis hispanica*)

## Puntos de interés de la ruta

- **Pedraza:** Se trata de una villa medieval amurallada, situada en la provincia de Segovia, reformada en torno al año 1951. Población total de 342 habitantes. En esta villa se encuentran lugares emblemáticos como la puerta de la villa, la cárcel, la plaza Mayor, la iglesia de San Juan o el castillo, sitios que veremos durante la realización de nuestra ruta.



Puerta de la villa




Cárcel de la villa



Iglesia de San Juan

- **La Velilla:** Localidad perteneciente al municipio de Pedraza. Cuenta con un total de 84 habitantes. Explicaremos a que se debe su nombre en la ruta. Podremos ver los restos del antiguo molino de La Cubeta si vamos bien de tiempo.



Restos antiguo molino de La Cubeta en La Velilla (Segovia)

- **Río Cega:** Nace en la vertiente norte de la Sierra de Guadarrama, próximo al puerto de Lozoya, entre las cuencas del Duero y del Tajo.



Paso del río Cega por el puente de La Velilla